Образец по чл. 53, ал. 6 от ПС

Одобрил: инж. Станас Маслинов
/ имс, фамилия и подпис/

дата: 23.09.2025

№ и дата на удостоверението за упражняване на лесовъдска практика: 10170/13.01.2014

Утвърдил: .....

имс, фамилия / подпис

/попълва се само в случаите на чл. 53, ал. 4 от ПСП/

дата: ..... г.,

№ и дата на удостоверението за упражняване на лесовъдска практика: .....

ТЕХНОЛОГИЧЕН ПЛАН № 1

За добив на дървесина от отдел 1029 подотдел „Н"

На ТП ДГС/ДЛС/УОГС ..... /попълва се само за държавни гори/

Община Девин; Землище гр. Девин

имот с (кадастрален идентификатор/КВС) № ....., /попълва се само за недържавни гори/

I. Схема за добива на дървесина от насаждението

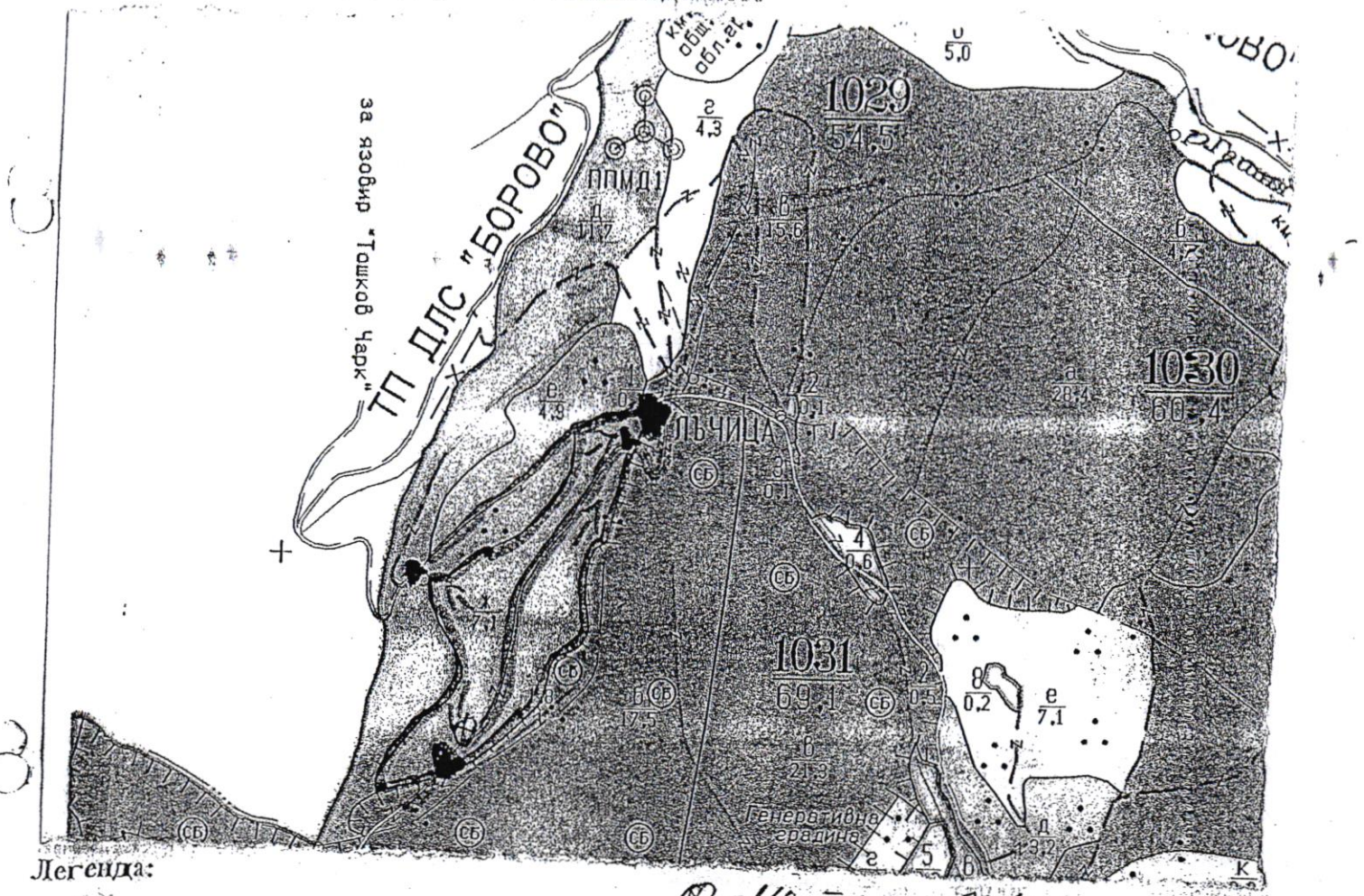

Легенда:

- ±±±± проектирани коларски вр. извозни пътища
- - - - - - съществуващи извозни пътища
- съществуващ автомобилен път
- просека
- Граници на насаждението
- ⊗ - Място за ГСМ
- проектирани тракторни вр. извозни пътища
- временен склад
- xxxxxx трасе на въжена линия
- проектиран автомобилен път
- → Посока на извоз

На схемата задължително се нанасят контурите на насаждението/имота, съществуващите и проектирани временни горски пътища, просеките, просеките за въжени линии, извозни пътища, временни складове както и връзката им със съществуващата автомобилна пътна мрежа.

II. Характеристика на насаждението

1. Вид на сечта Прокирка
Втори вид сеч ..... / интензивност 15 %
2. Площ на подотдела 7,1 ха Размер на сечището 7,1 ха
3. Състав по план/програма б.бв, ела2, си, ела6, си3, бб1 действителен б.бор6, ела2, си2, бук, ела6, си3, бб1.
4. Запас на 1 ха: с клони 496 куб.м/ха, без клони 425 куб.м/ха

дърв. вид / категория	б.бор	смърч	ела		дърв. вид / категория	б.бор	смърч	ела	бук		
едра	158	66	108		дребна	4	–	1	–		пър
средна	64	10	25		дърва	82	18	22	12		пища

7. Наличие и характеристика на подраста преди сечта (състав, възраст, средна височина, % на покритие) ела 6, см 3, б.бор 1 около 25 год възраст и височина 3 метра

8. Средно извозно разстояние 120 м;

9. Други характеристики на насаждението (*токовища, сватбовища, надлесни дървета, сервитути, защитени територии, Натура 2000, защитени видове описани в доклада за гори с висока консервационна стойност, ... дървесина, вододайни зони, биологично разнообразие и др.*)
Натура 2000: BG0001030 (Родопи-Западни, местообитание 9104. Защитена зона местообитания, ГВКС1, ГВКС2, ГВКС6

II. Технологични указания и параметри на технологичната инфраструктура

1. Дървесината в насаждението да се добива при спазване на технологичната схема по т. I

2. Сечта ще се извършва с (моторен трион, ръчно, машини; кастренето на отсечените стъбла се извършва: в сечище, на временен склад) .....

3. Извозът от сечището до временните складове ще се осъществява със специализирана горска техника и животинска теглителна сила на (цели стъбла, дълги/къси секции, сортименти, чипс и др.; с влачене по терена, изцяло натоварени).....

4. Проектирани нови горски автомобилни пътища съгласно Наредба 5 за строителството в горските територии без промяна на предназначението им: дължина ...–...м. широчина ...–...м.

5. Изграждане/ремонт на временни извозни горски пътища (вярното се подчертава):

5.1. Тракторни – допустимо разстояние между тях ...–...м (не по-малко от 40 м), дължина ...–...м, широчина 4 м.

5.2. Коларски - разстояние между тях...–...м (не по-малко от 40 м), дължина ...–...м, широчина ...–...м

6. Просеки за въжени линии: .....бр.
допустимо разстояние между просеките ...–... м., дължина ...–... м.; широчина ...–... м.

7. Направа на просеки ...–...бр.
допустимо разстояние между тях ...–...м., дължина ...–...м., широчина ...–... м.

8. Изграждане на нови временни складове (бр., площ в ха) Ще се използват стари такива

9. Мерки за опазване на оставащите на корен дървета, подраста, младиняка и почвата Правилно определяне посоката на поваляне на маркираните дървета

10. Начини на почистване на сечището Равномерно разхвърляне по цялата п. ...

11. Материалите ще се извозят до временен склад Пъчища
когато мястото на временния склад няма данни, позволяващи точното му определяне или попада извън мащаба на схемата по т. I, се посочват географските му координати в градуси, минути и секунди.

12. Други указания: Да не се разхвърля отпада върху възобновените места.
Да се изнасят битовите отпадъци от сечището извън горските територии на определените за това места

13. Всички операции по подготвителните и основните работи да се извършват съгласно изискванията на Правилника за здравословни и безопасни условия на труд в горите и правилата за противопожарна безопасност в горите.

Изготвил: [signature] Гюрсел Шаиб /подпис, име и фамилия/
дата: 23.09.2025,
Място на издаване ТП „ДПС-Извора" гр. Девин
№ и дата на удостоверението за упражняване на лесовъдска практика: 4888/27.11.2014г.

ЗАПОЗНАТ с технологичния план: ...../попълва се след издаването на позволителното за сеч/
Лицето по чл. 108, ал. 2 от ЗГ, на което е издадено позволително за сеч № .....

Образец по чл. 53, ал. 6 от НСТ

Одобрил: ..... инж. Атанас Василев ...
/име, фамилия и подпис/

дата: 23.09.2025 г.,
№ и дата на удостоверението за упражняване на лесовъдска практика: 0179 / 13.01.2014

Утвърдил: .....
.....
име, фамилия / подпис: .....
/попълва се само в случаите на чл. 53, ал. 4 от НСТ/
дата: ..... г.,
№ и дата на удостоверението за упражняване на лесовъдска практика: .....

ТЕХНОЛОГИЧЕН ПЛАН № 1

За добив на дървесина от отдел 1032 подотдел „а"
на ТП ДГС/ДЛС/УОГС „Извора" /попълва се само за държавни гори/
община „Девин"; Землище гр. Девин ;
имот с (кадастрален идентификатор/КВС) №....., /попълва се само за недържавни гори/

I. Схема за добива на дървесина от насаждението

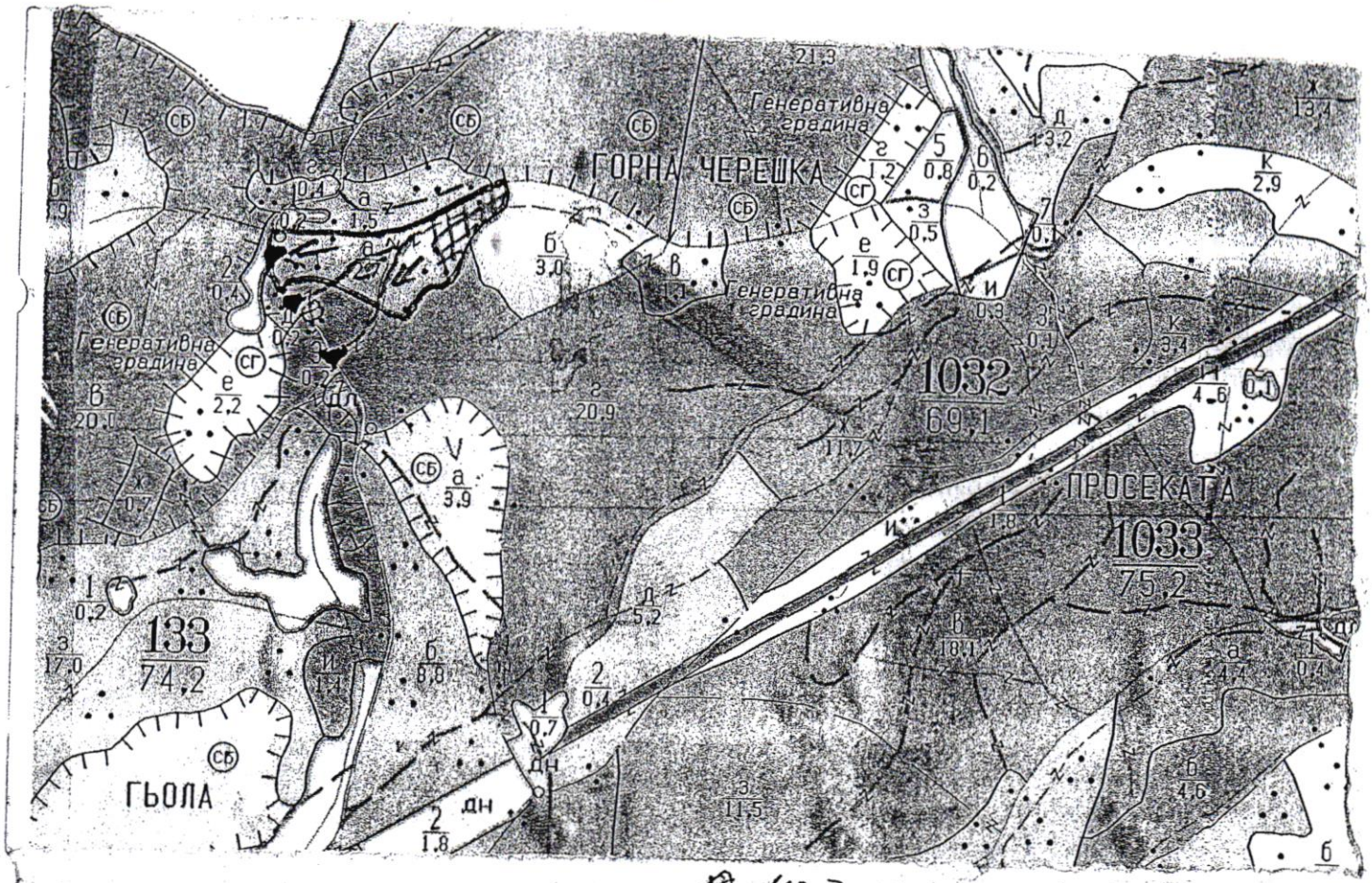

Легенда:

- ±±±± проектирани коларски вр. извозни пътища
- същестуващи извозни пътища
- същестуващ автомобилен път
- просека
- граници на насаждението
- Място за зареждане на ГСМ
- Немаркирана площ
- проектирани тракторни вр. извозни пътища
- временен склад
- xxxxxx трасе на въжена линия
- проектиран автомобилен път
- Посока на извоз

На схемата задължително се нанасят контурите на насаждението/имота, съществуващите и проектирани временни горски пътища, просеките, просеките за въжени линии, извозни пътища, временни складове както и връзката им със съществуващата автомобилна пътна мрежа.

II. Характеристика на насаждението

1.Вид на сечта ..... Краснлрка ..... / интензивност ..20..%
Втори вид сеч ..... / интензивност .....%
2.Площ на подотдела ..2,7.. ха Размер на сечището ..2,1.. ха
3. Състав по план/програма 6Бб, 4Ак, 1Дук, 5Ак5, 1Ела5 действителен 6Бор5, 4Ак, 1Ела1, 1Дук, 5Ак5, 1Ела
4. Запас на 1 ха: с клони ..477.. куб.м/ха, без клони ..380.. куб. м/ха.

дърв. вид категория	б.бор	смърч	ела			дърв. вид категория	б.бор	смърч	ела			
едра	26	16	7			дребна	1	1	–			нър
средна	18	11	–			дърва	42	10	1			нина

7. Наличие и характеристика на подраста преди сечта (състав, възраст, средна височина, % на покритие) См. 5, ела 5 около 10 годишна възраст и височина 2 м

8. Средно извозно разстояние 140 м;

9. Други характеристики на насаждението (*токовища, сватбовища, надлести дървета, сервитути, защитени територии, Натура 2000, защитени видове описани в доклада за гори с висока консервационна стойност, ключова дървесина, сгородайни зони, биологично разнообразие и др.*)

Натура 2000: BG 0001030 (Родопи-Западни)

Защитена зона местообитания, ГВКС1, ГВКС6

II. Технологични указания и параметри на технологичната инфраструктура

1. Дървесината в насаждението да се добива при спазване на технологичната схема по т. I

2. Сечта ще се извършва с (моторен трион, ръчно, машини; кастренето на отсечените стъбла се извършва: в сечище, на временен склад) .....

3. Извозът от сечището до временните складове ще се осъществява с ъс специализирана горска техника и животинска теглителна сила на (цели стъбла, дълги/къси секции, сортименти, чипс и др.; с влачене по терена, изцяло натоварени) .....

4. Проектирани нови горски автомобилни пътища съгласно Наредба 5 за строителство в горските територии без промяна на предназначението им: дължина ...–...м. широчина ...–...м.

5. Изграждане/ремонт на временни извозни горски пътища (вярното се подчертава):

5.1. Тракторни – допустимо разстояние между тях ...–...м (не по-малко от 40 м), дължина ...–...м, широчина 4 м.

5.2. Коларски - разстояние между тях...–...м (не по-малко от 40 м), дължина ...–...м, широчина ...–...м

6. Просеки за въжени линии: ...–... бр.

допустимо разстояние между просеките ...–... м., дължина ...–... м., широчина ...–... м.

7. Направа на просеки ...–...бр.

допустимо разстояние между тях ...–...м., дължина ...–...м., широчина ...–... м.

8. Изграждане на нови временни складове (бр., площ в ха) Ще се използват стари такива

9. Мерки за опазване на оставащите на корен дървета, подраста, младиняка и почвата Правилно определяне посоката на поваляне на маркираните дървета

10. Начини на почистване на сечището Равномерно разхвърляне на отпада по цялата площ

11. Материалите ще се извозят до временен склад Гьопа

когато мястото на временния склад няма данни, позволяващи точното му определяне или попада извън мащаба на схемата по т. I, се посочват географските му координати в градуси, минути и секунди.

12. Други указания: Да не се разхвърля отпада върху възобновените места.

Да се изнасят битовите отпадъци от сечището извън горските територии на определените за това места.

13. Всички операции по подготвителните и основните работи да се извършват съгласно изискванията на Правилника за здравословни и безопасни условия на труд в горите и правилата за противопожарна безопасност в горите.

Изготвил: [signature] Гюрсел Шаиб /подпис, име и фамилия/

дата 23.09.2025 г.,

Място на издаване ТП „ДЛС-Извора" гр. Девин

№ и дата на удостоверението за упражняване на лесовъдска практика: 4883/27.11.2011г

ЗАПОЗНАТ с технологичния план: ...../попълва се след издаването на позволителното за сеч/

Лицето по чл. 108, ал. 2 от ЗГ, на което е издадено позволително за сеч № .....

Образец по чл. 53, ал. 6 от ПСТ

Одобрил: [illegible]

/ име, фамилия и подпис/

дата 01.10.2019

№ и дата на удостоверението за упражняване на лесовъдска практика: [illegible]

Утвърдил

име, фамилия / подпис

/попълва се само за случаите на чл. 53, ал. 4 от ПСТ/

дата ..... г.,

№ и дата на удостоверението за упражняване на лесовъдска практика: .....

ТЕХНОЛОГИЧЕН ПЛАН № 1

За добив на дървесина от отдел 3 подотдел „Ж"

На ТП ДГС/ДЛС/УОГС Извара

Община Девин /попълва се само за държавни гори/

Землище гр. Девин

имот с (кадастрален идентификатор/КВС) № ....., /попълва се само за недържавни гори/

I. Схема за добива на дървесина от насаждението

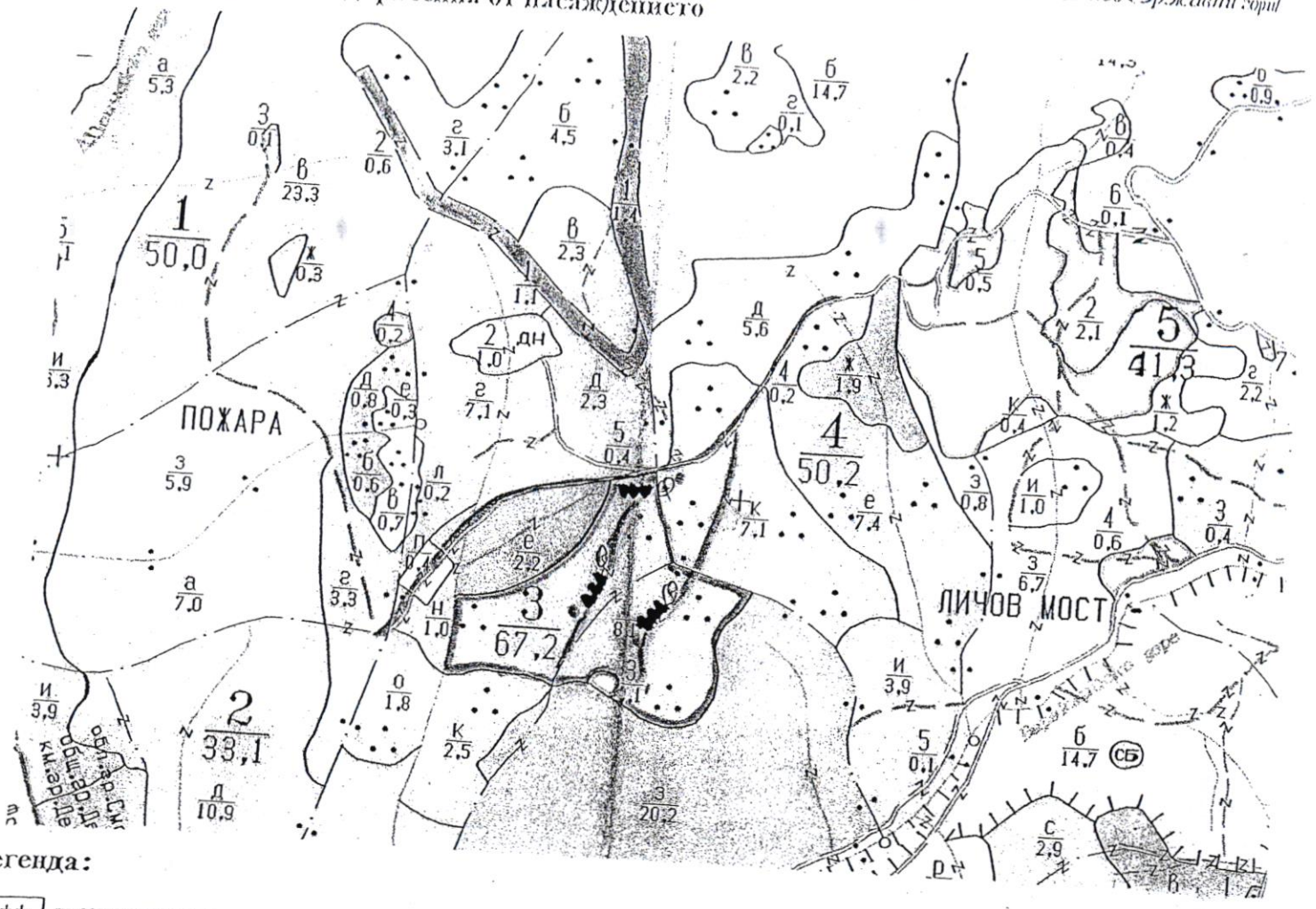

Легенда:

- ±±±± проектирани коларски вр. извозни пътища
- - - - - - съществуващи извозни пътища
- съществуващ автомобилен път
- просека
- граница на насаждение
- »»»»» проектирани тракторни вр. извозни пътища
- ▲▲▲ временен склад
- xxxxxx трасе на въжена линия
- =+=+=+= проектиран автомобилен път
- Ⓘ място за ГТМ / Място за Битови отпадъци

На схемата задължително се нанасят контурите на насаждението/имота, съществуващите и проектирани временни горски пътища, просеките, просеките за въжени линии, извозни пътища, временни складове както и връзката им със съществуващата автомобилна пътна мрежа.

II. Характеристика на насаждението

Вид на сечта пробирка 15%

Гори вид сеч ...../ интензивност .....%

Площ на подотдела 8,1 ха Размер на сечището 8,1 ха /интензивност .....%

Състав по план/програма 8.8 СМ, Ела, бук, бреза СМ действителен 8.8 СМ, Ела, бук, бреза СМ

Запас на 1 ха: с клони 312 куб. м

дърв. вид / категория	Бб	Сл	Ела			дърв. вид / категория	Бб	Сл	Ела						
сдра	51	1	4			дребна	13	—	1						пър
средна	107	2	6			дърва	39	1	—						пина

7. Наличие и характеристика на подраста преди сечта (състав, възраст, средна вис очина, % на покритие) Сл 10; възраст 10 год. Ела сеч-на около 1 м.

8. Средно извозно разстояние 120 м.;

9. Други характеристики на насаждението (*покосища, сватбовища, надвесени дървета, сервитутни пътища, вирищни територии, Натура 2000, защитени видове описани в доклада за гори с висока консервационна стойност, мъртвини дървета, вододайни зони, биологично разнообразие и др.*)
Натура 2000: BG 0001030

II. Технологични указания и параметри на технологичната инфраструктура

1. Дървесината в насаждението да се добива при спазване на технологичната схема по т. 1

2. Сечта ще се извършва с (моторен трион, ръчно, машини; кастренето на отсечените стъбла се извършва и сечище, на временен склад) БМТ, кастренето на отсечените стъбла се извършва в сечището

3. Извозът от сечището до временните складове ще се осъществява с Животинска тяга и специализирана горска техника

на (цели стъбла, дълги/къси секции, сортименти, чипс и др.; с влачене по терена, изцяло натоварени)

4. Проектирани нови горски автомобилни пътища съгласно Наредба 5 за строителството в горските територии без промяна на предназначението им: дължина .....м. широчина .....м.

5. Изграждане/ремонт на временни извозни горски пътища (вярното се подчертава):

5.1. Тракторни – допустимо разстояние между тях .....м (не по-малко от 40 м), дължина .....м, широчина 4 м.

5.2. Коларски - разстояние между тях.....м (не по-малко от 40 м), дължина .....м, широчина ... м

6. Просеки за въжени линии: ..... бр.
допустимо разстояние между просеките ..... м., дължина ..... м., широчина .... м.

7. Направа на просеки .....бр.
допустимо разстояние между тях .....м., дължина .....м., широчина .... м.

8. Изграждане на нови временни складове (бр., площ в ха) .....

9. Мерки за опазване на оставащите на корен дървета, подраста, младиняка и почвата По време на сеча и извоз да се опазват оставащи на корен дървета и подраст

10. Начини на почистване на сечището Отпада да се разхвърля в сечището

11. Материалите ще се извозят до временен склад.... Позара

когато мястото на временния склад няма данни, позволяващи точното му определяне или попада извън мащаба на схемата по т. I, се посочват географските му координати в градуси, минути и секунди.

12. Други указания: Да се събират битовите отпадъци от горските територии и да се изхвърлят на определените за това места

Да се изнасят битовите отпадъци от сечището извън горските територии на определените за това места.

13. Всички операции по подготвителните и основните работи да се извършват съгласно изискванията на Правилника за здравословни и безопасни условия на труд в горите и правилата за противопожарна безопасност в горите.

Изготвил: Мирослав Гаврилов-МГ *(подпис, име и фамилия)*
дата 26.07.24г.,
Място на издаване ТП ДГС-Извора
№ и дата на удостоверението за упражняване на лесовъдска практика: 4475/30.09.2011

ЗАПОЗНАТ с технологичния план: ...../попълва се след издаването на позволителното за сеч/
Лицето по чл. 108, ал. 2 от ЗГ, на което е издадено позволително за сеч № .....

Образец по чл. 53, ал. 6 от ПСГ

Одобрил: [illegible]
/ имс, фамилия и подпис /

дата: 01.10.2014 г.

№ и дата на удостоверението за упражняване на лесовъдска практика: [illegible]

Утвърдил: .....

имс, фамилия / подпис: .....
/попълва се само в случаите на чл. 53, ал. 4 от ПСГ/

дата: .....г.,

№ и дата на удостоверението за упражняване на лесовъдска практика: .....

ТЕХНОЛОГИЧЕН ПЛАН № 1

За добив на дървесина от отдел 5 подотдел „9"

На ТП ДГС/ДЛС/УОГС „Извора" /попълва се само за държавни гори/

Община Девин; Землище гр. Девин;

имот с (кадастрален идентификатор/КВС) №....., /попълва се само за недържавни гори/

I. Схема за добива на дървесина от насаждението

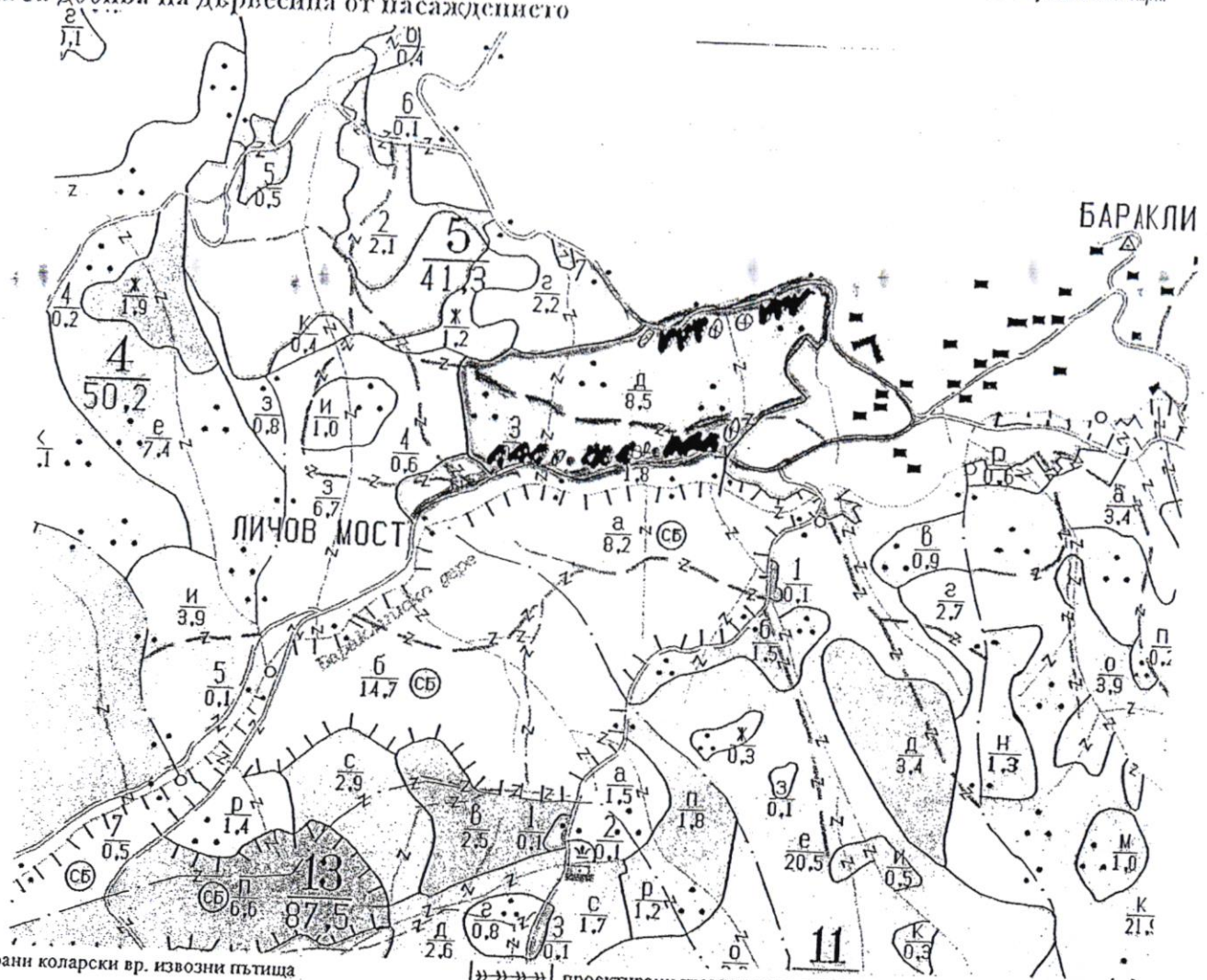

Легенда:

- ±±±± проектирани коларски вр. извозни пътища
- съществуващи извозни пътища
- съществуващ автомобилен път
- просека
- граница на насаждение
- проектирани тракторни вр. извозни пътища
- временен склад
- xxxxxx трасе на въжена линия
- проектиран автомобилен път
- место за ПТМ
- място за битови отпадъци

На схемата задължително се нанасят контурите на насаждението/имота, съществуващите и проектирани временни горски пътища, просеките, просеките за въжени линии, извозни пътища, временни складове както и връзката им със съществуващата автомобилна пътна мрежа.

II. Характеристика на насаждението

1.Вид на сечта прореждане 15 %
Втори вид сеч ...../ интензивност .....%
2.Площ на подотдела 8,5 ха Размер на сечището 8,5 ха
3. Състав по план/програма 6.58, см2, действителен 6.58, см2
4. Запас на 1 ха: с клони 279 куб.м/ха, без клони 222 куб. м/ха.
5. Среден наклон на [illegible] 11

дърв. вид категория	бб	см				дърв. вид категория	бб	см				
едра	22	10				дребна	11	2				вър
средна	61	21				дърва	26	15				шина

7. Наличие и характеристика на подраста преди сечта (състав, възраст, средна височина, % на покритие) няма наличие на подраст

8. Средно извозно разстояние 100;

9. Други характеристики на насаждението (*токовища, сватбовища, подлесни дървета, сервитути, защитени територии, Натура 2000, защитени видове описани в доклада за гори с висока консервационна стойност, мотрина дървесина, вододайни зони, биологично разнообразие и др.*)

Натура 2000: BG 0001030

II. Технологични указания и параметри на технологичната инфраструктура

1. Дървесината в насаждението да се добива при спазване на технологичната схема по т. I

2. Сечта ще се извършва с (моторен трион, ръчно, машини; кастренето на отсечените стъбла се извършва в сечище, на временен склад) БМТ, кастренето на отсечените стъбла се извършва в сечището

3. Извозът от сечището до временните складове ще се осъществява с животинска тяга и специализирана горска техника

на (цели стъбла, дълги/къси секции, сортименти, чипс и др.; с влачене по терена, изцяло натоварени)

4. Проектирани нови горски автомобилни пътища съгласно Наредба 5 за строителството в горските територии без промяна на предназначението им: дължина .....м. широчина .....м.

5. Изграждане/ремонт на временни извозни горски пътища (вярното се подчертава):

5.1. Тракторни – допустимо разстояние между тях .....м (не по-малко от 40 м), дължина .....м, широчина 4 м.

5.2. Коларски - разстояние между тях.....м (не по-малко от 40 м), дължина .....м, широчина ... м

6. Просеки за въжени линии: ..... бр.

допустимо разстояние между просеките ..... м., дължина ..... м., широчина ..... м.

7. Направа на просеки .....бр.

допустимо разстояние между тях .....м., дължина .....м., широчина ..... м.

8. Изграждане на нови временни складове (бр., площ в ха) .....

9. Мерки за опазване на оставащите на корен дървета, подраста, младиняка и почвата По време на сечта и извоза да се опазват оставащи на корен дървета и подраст

10. Начини на почистване на сечището Отпада да се разхвърля в сечището

11. Материалите ще се извозят до временен склад Баракли

когато мястото на временния склад няма данни, позволяващи точното му определяне или попада извън мащаба на схемата по т. I, се посочват географските му координати в градуси, минути и секунди.

12. Други указания: Да се събират битовите отпадъци от горските територии и да се изхвърлят на определените за това места

Да се изнасят битовите отпадъци от сечището извън горските територии на определените за това места.

13. Всички операции по подготвителните и основните работи да се извършват съгласно изискванията на Правилника за здравословни и безопасни условия на труд в горите и правилата за противопожарна безопасност в горите.

Изготвил: Мирослав Чавдаров – МЧ /подпис, име и фамилия/

дата: 26.07.24.,

Място на издаване: ТП ДЛС „Извора"

№ и дата на удостоверението за упражняване на лесовъдска практика: 4475/30.09.2011

ЗАПОЗНАТ с технологичния план: ...../попълва се след издаването на позволителното за сеч/

Лицето по чл. 108, ал. 2 от ЗГ, на което е издадено позволително за сеч № .....

Образец по чл. 53, ал. 6 от НСТ

Одобрил: [signature]
/имена, фамилия и подпис/

Утвърдил: .....
имена, фамилия / подпис: .....
/попълва се само в случаите на чл. 53, ал. 4 от НСТ/
дата: ..... г.,
№ и дата на удостоверението за упражняване на лесовъдска практика: .....

дата: 01.10.2024
№ и дата на удостоверението за упражняване на лесовъдска практика: 10170/13.01.2014

ТЕХНОЛОГИЧЕН ПЛАН № 1

За добив на дървесина от отдел 11 подотдел „С"
На ТП ДГС/ДЛС/УОГС „Извора"
Община Девин; Землище гр. Девин /попълва се само за държавни гори/
имот с (кадастрален идентификатор/КВС) №....., /попълва се само за недържавни гори/

I. Схема за добива на дървесина от насаждението

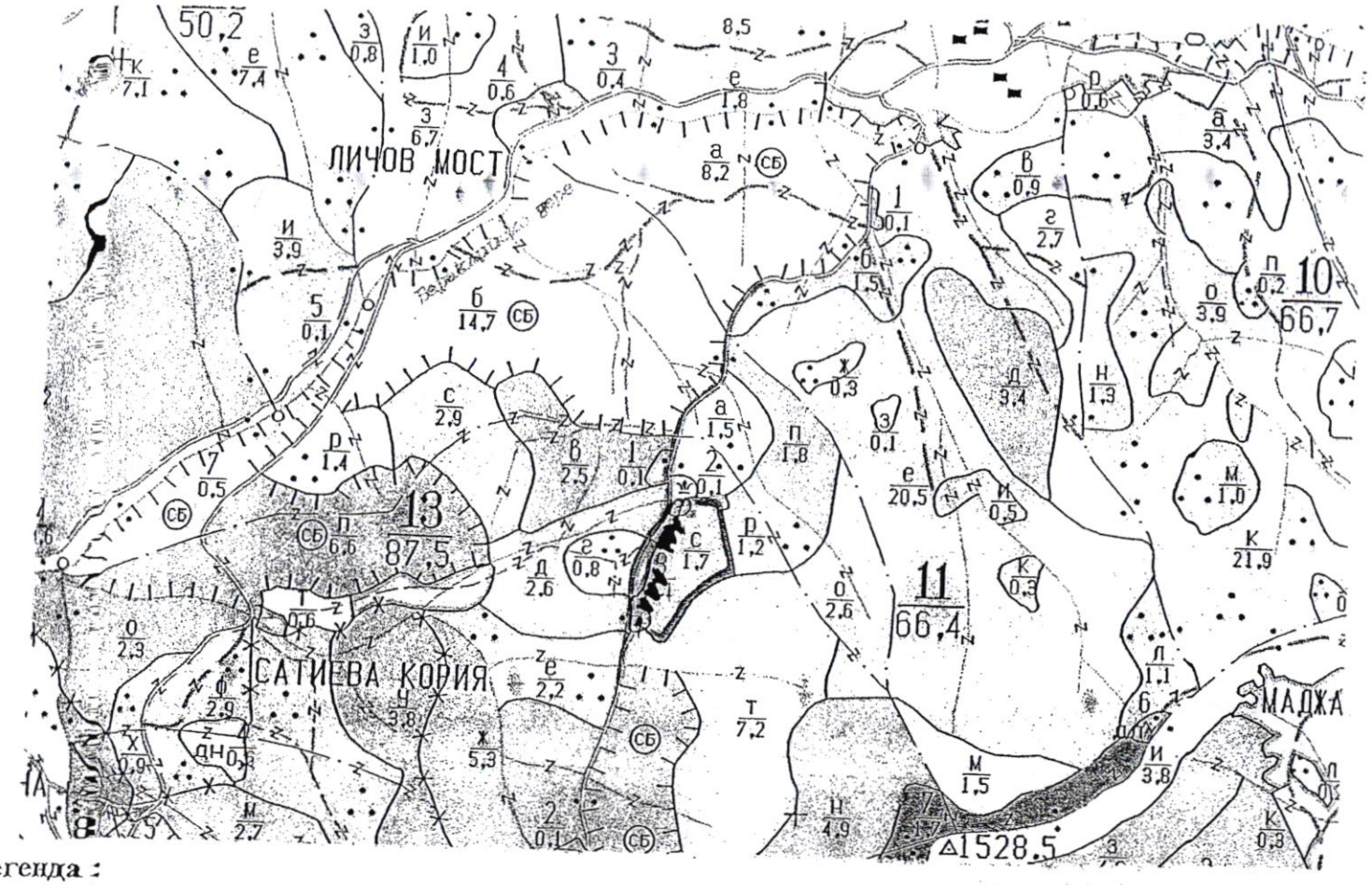

Легенда:

- ±±±± проектирани коларски вр. извозни пътища
- ------ съществуващи извозни пътища
- съществуващ автомобилен път
- просека
- граница на насаждение
- проектирани тракторни вр. извозни пътища
- временен склад
- xxxxxx трасе на въжена линия
- проектиран автомобилен път
- ⊕ място за ГСМ
- место за отпадъци

На схемата задължително се нанасят контурите на насаждението/имота, съществуващите и проектирани временни горски пътища, просеките, просеките за въжени линии, извозни пътища, временни складове както и връзката им със съществуващата автомобилна пътна мрежа.

I. Характеристика на насаждението

Вид на сечта пробирка 15%
тори вид сеч ...../ интензивност .....%
Площ на подотдела 1,7 ха Размер на сечището 1,7 ха
Състав по план/програма Ела 8:Б 52:См действителен Ела 8:Б 52:См

дърв. вид категория	Ела	б.б	См			дърв. вид категория	Ела	б.б	См			
сдра	50	9	11			дребна	-	-	-			вър
средна	7	5	3			дърва	9	5	5			шина

7. Наличие и характеристика на подраста преди сечта (състав, възраст, средна височина, % на покритие) ..... няма наличие на подраст .....

8. Средно извозно разстояние 150 м;

9. Други характеристики на насаждението (*токовища, сватбовища, надлесни дървета, сервитути, защитени територии, Натура 2000, защитени видове описани в доклада за гори с висока консервационна стойност, мъртва дървесина, вододайни зони, биологично разнообразие и др.*)

Натура 2000: BG0001030, местообитание 91BA

II. Технологични указания и параметри на технологичната инфраструктура

1. Дървесината в насаждението да се добива при спазване на технологичната схема по т. I

2. Сечта ще се извършва с (моторен трион, ръчно, машини; кастренето на отсечените стъбла – се извършва: в сечище, на временен склад) БМТ, кастренето на отсечените стъбла се извършва в сечището

3. Извозът от сечището до временните складове ще се осъществява с животинска сила и специализирана горска техника на (цели стъбла, дълги/къси секции, сортименти, чипс и др.; с влачене по терена, изцяло натоварени)...

4. Проектирани нови горски автомобилни пътища съгласно Наредба 5 за строителството в горските територии без промяна на предназначението им: дължина .....м. широчина .....м.

5. Изграждане/ремонт на временни извозни горски пътища (вярното се подчертава):

5.1. Тракторни – допустимо разстояние между тях .....м (не по-малко от 40 м), дължина .....м, широчина 4 м.

5.2. Коларски - разстояние между тях.....м (не по-малко от 40 м), дължина .....м, широчина ... м

6. Просеки за въжени линии: ..... бр.
допустимо разстояние между просеките ..... м., дължина ..... м., широчина .... м.

7. Направа на просеки .....бр.
допустимо разстояние между тях .....м., дължина .....м., широчина .... м.

8. Изграждане на нови временни складове (бр., площ в ха) .....

9. Мерки за опазване на оставащите на корен дървета, подраста, младиняка и почвата По време на сечта и извоза да се опазват оставащи на корен дървета и подраста

10. Начини на почистване на сечището .....

11. Материалите ще се извозят до временен склад... Баракли .....
когато мястото на временния склад няма данни, позволяващи точното му определяне или попада извън мащаба на схемата по т. I, се посочват географските му координати в градуси, минути и секунди.

12. Други указания: Да се събират битовите отпадъци от горските територии и да се изхвърлят на определените за това места .....
Да се изнасят битовите отпадъци от сечището извън горските територии на определените за това места.

13. Всички операции по подготвителните и основните работи да се извършват съгласно изискванията на Правилника за здравословни и безопасни условия на труд в горите и правилата за противопожарна безопасност в горите.

Изготвил: Мирослав Чавдаров - МЧ /подпис, име и фамилия/
дата: 20.08.24.,
Място на издаване: Опс-Извора
№ и дата на удостоверението за упражняване на лесовъдска практика: 4475/30.09.2011

ЗАПОЗНАТ с технологичния план: ...../попълва се след издаването на позволителното за сеч/
Лицето по чл. 108, ал. 2 от ЗГ, на което е издадено позволително за сеч № .....

Образец по чл. 53, ал. 6 от ПСТ

Одобрил: ..... [illegible]
/име, фамилия и подпис/: .....

дата: 29.06.2015

№ и дата на удостоверението за упражняване на лесовъдска практика: 10170/13.01.2014

Утвърдил: .....
.....
име, фамилия,/ подпис: .....
/попълва се само в случаите на чл. 53, ал. 4 от ПСТ/
дата: .....г.,
№ и дата на удостоверението за упражняване на лесовъдска практика: .....

ТЕХНОЛОГИЧЕН ПЛАН № 8..

За добив на дървесина от отдел .....8..... подотдел ...„в"
На ТП ДГС/ДЛС/УОГС ..... Извора ..... /попълва се само за държавни гори/
Община ..... Девин .....; Землище ..... Девин .....;
имот с (кадастрален идентификатор/КВС) №....., /попълва се само за недържавни гори/

I. Схема за добива на дървесина от насаждението

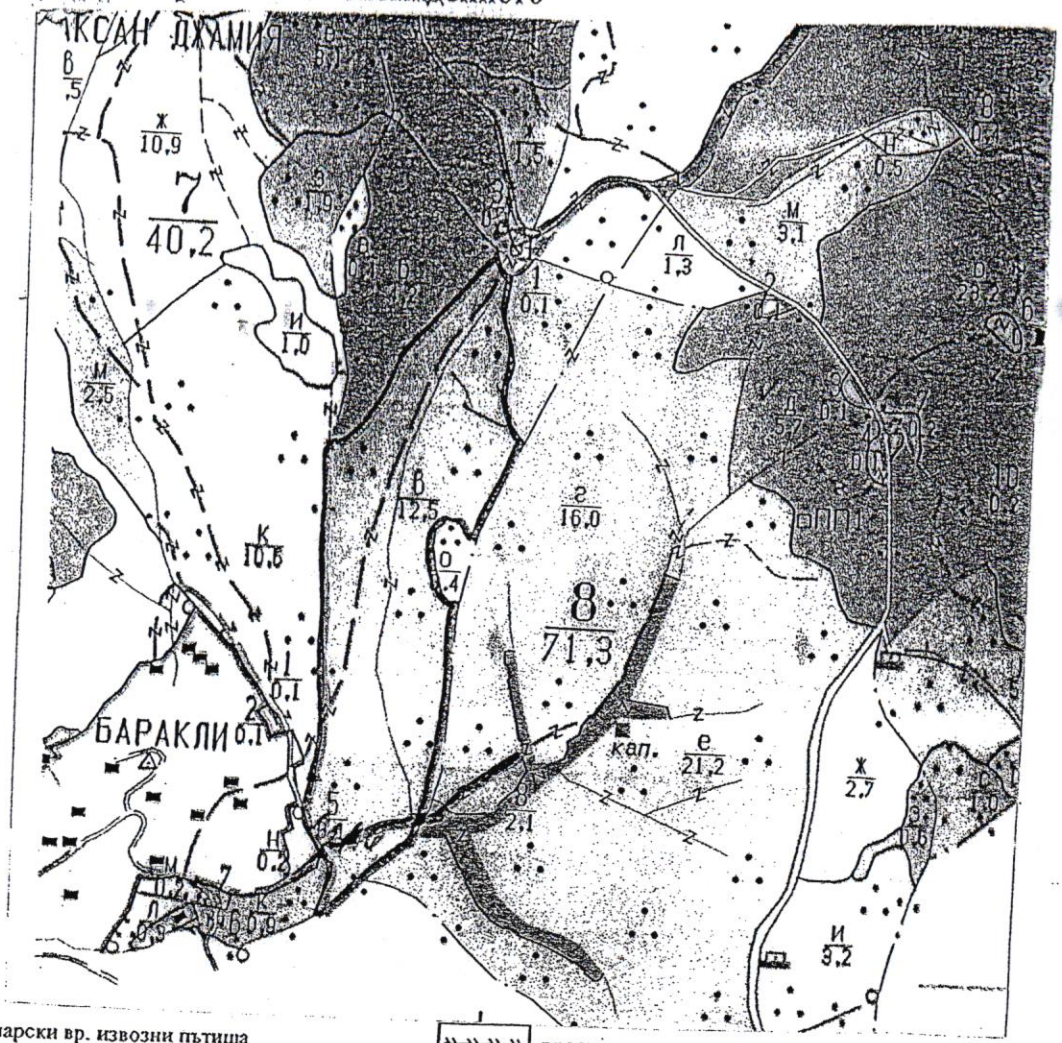

Легенда:

- ±±±± проектирани коларски вр. извозни пътища
- - - - - - съществуващи извозни пътища
- съществуващ автомобилен път
- просека
- граница на насаждение
- проектирани тракторни вр. извозни пътища
- временен склад
- xxxxxx трасе на въжена линия
- проектиран автомобилен път
- θ ... място за ПОМ

На схемата задължително се нанасят контурите на насаждението/имота, съществуващите и проектирани временни горски пътища, просеките, просеките за въжени линии, извозни пътища, временни складове както и връзката им със съществуващата автомобилна пътна мрежа.

II. Характеристика на насаждението

1.Вид на сечта ..... пробирка 10% ..... / интензивност .....%
Втори вид сеч ..... / интензивност .....%
2.Площ на подотдела ...12,5... ха. Размер на сечището ...12,5... ха
3. Състав по план/програма ...б.б7; СМ3; Ела..., действителен ...б.б7; СМ3; Ела...
4. Запас на 1 ха. с клони ...292... куб.м/ха., без клони ...241... куб. м/ха.
5. Среден наклон на терена ...21... градуса.

дърв. вид / категория	б.б	см	Ела	бук		дърв. вид / категория	б.б	см	Ела	бук		
едра	40	123	6	—		дребна	5	2	—	—		вър-
средна	78	33	5	—		дърва	78	30	1	17		шина

7. Наличие и характеристика на подраста преди сечта (състав, възраст, средна височина, % на покритие) .....

8. Средно извозно разстояние ...350...;

9. Други характеристики на насаждението (*токовища, сватбовища, надлесни дървета, сервитути, защитени територии, Натура 2000, защитени видове описани в доклада за гори с висока консервационна стойност, мъртва дървесина, вододайни зони, биологично разнообразие и др.*)

Натура 2000: Извън

II. Технологични указания и параметри на технологичната инфраструктура

1. Дървесината в насаждението да се добива при спазване на технологичната схема по т. I

2. Сечта ще се извършва с (моторен трион, ръчно, машини; кастренето на отсечените стъбла – се извършва: в сечище, на временен склад) .....

3. Извозът от сечището до временните складове ще се осъществява с ...животинска сила и специализирана горска техника...

на (цели стъбла, дълги/къси секции, сортименти, чипс и др.; с влачене по терена, изцяло натоварени)...

4. Проектирани нови горски автомобилни пътища съгласно Наредба 5 за строителството в горските територии без промяна на предназначението им: дължина .....м. широчина .....м.

5. Изграждане/ремонт на временни извозни горски пътища (вярното се подчертава):

5.1. Тракторни – допустимо разстояние между тях .....м (не по-малко от 40 м), дължина .....м, широчина 4 м.

5.2. Коларски - разстояние между тях.....м (не по-малко от 40 м), дължина .....м, широчина ...м

6. Просеки за въжени линии: ..... бр.

допустимо разстояние между просеките ..... м., дължина ..... м., широчина ..... м.

7. Направа на просеки .....бр.

допустимо разстояние между тях .....м., дължина .....м., широчина ..... м.

8. Изграждане на нови временни складове (бр., площ в ха) .....

9. Мерки за опазване на оставащите на корен дървета, подраста, младиняка и почвата

По време на сечта и извоза да се опазват оставащите на корен дървета и подраст

10. Начини на почистване на сечището Отпада да се разхвърля в сечището

11. Материалите ще се извозят до временен склад.....Баректи.....

когато мястото на временния склад няма данни, позволяващи точното му определяне или попада извън мащаба на схемата по т. I, се посочват географските му координати в градуси, минути и секунди.

12. Други указания: ...Сечището да се подържа чисто от битови отпадъци...

Да се изнасят битовите отпадъци от сечището извън горските територии на определените за това места.

13. Всички операции по подготвителните и основните работи да се извършват съгласно изискванията на Правилника за здравословни и безопасни условия на труд в горите и правилата за противопожарна безопасност в горите.

Изготвил: Мирослав Чавдаров – МЧ /подпис, име и фамилия/

дата: 29.08.25г.,

Място на издаване ТП ДЛС-Извора

№ и дата на удостоверението за упражняване на лесовъдска практика: 4475/30.09.2011г.

ЗАПОЗНАТ с технологичния план: ...../попълва се след издаването на позволителното за сеч/

Лицето по чл. 108, ал. 2 от ЗГ, на което е издадено позволително за сеч № .....

Образец по ч.л. 53, ал. 6 от ПС

Одобрил: Иван Атанас Масарова
/и имс, фамилия и подпис/

дата: 01.10.2014

№ и дата на удостоверението за упражняване на лесовъдска практика: 10170/13.01.2014

Утвърдил: .....

имс, фамилия / подпис: .....

/попълва се само в случаите на чл. 53, ал. 4 от ПСТ/

дата: ..... г.,

№ и дата на удостоверението за упражняване на лесовъдска практика: .....

ТЕХНОЛОГИЧЕН ПЛАН № 1

За добив на дървесина от отдел 49 подотдел „НН"

ПТП ДГС/ДЛС/УОГС „Извора" /попълва се само за държавни гори/

Община Борино; Землище с. Борино;

имот с (кадастрален идентификатор/КВС) №....., /попълва се само за недържавни гори/

I. Схема за добива на дървесина от насаждението

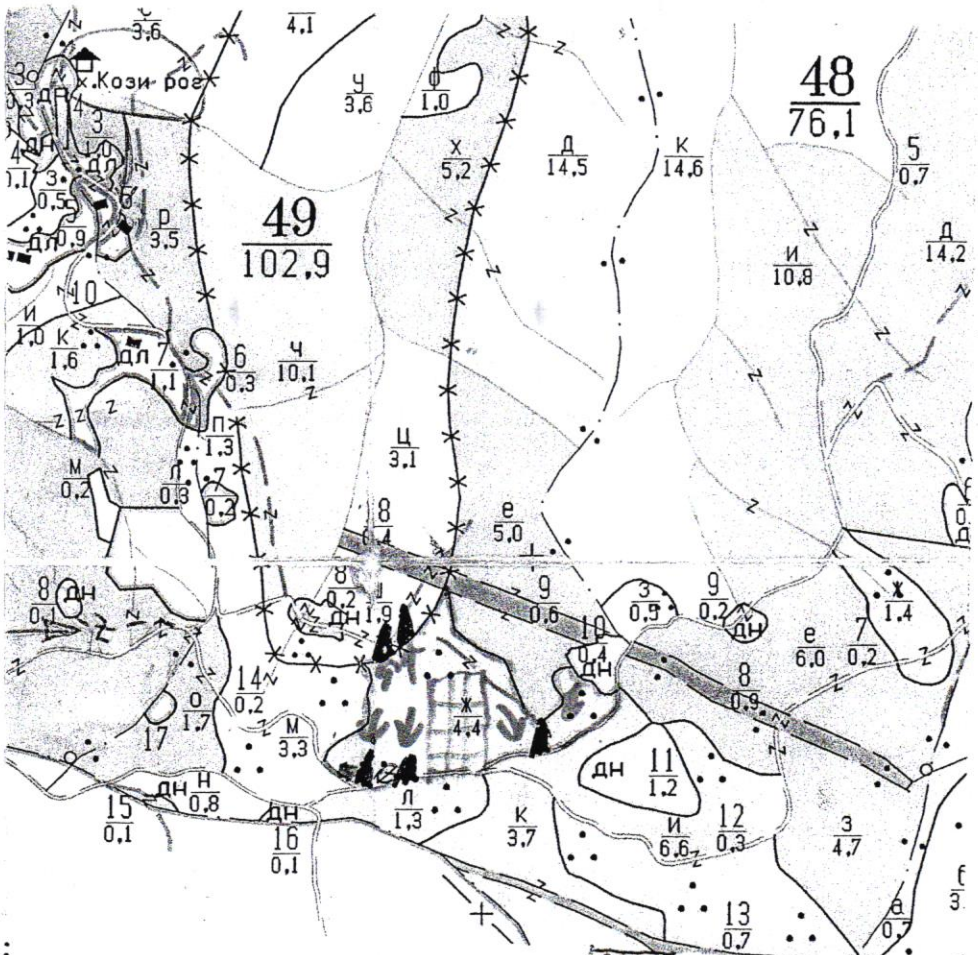

Легенда:

- ±±±± проектирани коларски вр. извозни пътища
- - - - - - съществуващи извозни пътища
- съществуващ автомобилен път
- просека
- Граници на насаждението – место за битови отпадъци
- немаркирана площ поради буферна зона за каптаж
- проектирани тракторни вр. извозни пътища
- ▲▲▲ временен склад
- xxxxxx трасе на въжена линия
- =+=+=+= проектиран автомобилен път
- Посока на извоз – место за БСМ

На схемата задължително се нанасят контурите на насаждението/имота, съществуващите и проектирани временни горски пътища, просеките, просеките за въжени линии, извозни пътища, временни складове както и връзката им със съществуващата автомобилна пътна мрежа.

II. Характеристика на насаждението

1. Вид на сечта Пробирка 15%, просветление на път / интензивност 15 %
Втори вид сеч ..... / интензивност ..... %
2. Площ на подотдела 4,4 ха Размер на сечището 4,0 ха
3. Състав по план/програма см8, б.б2, бук, ела, действителен см6, б.б2, ела2, бук
4. Запас на 1 ха: с клони ..... куб.м/ха, без клони ..... куб. м/ха.
5. Среден наклон на терена 18 градуса.
6. Очакван добив от маркираната дървесина 167

дърв. вид / категория	смърч	ела	б.бор			дърв. вид / категория	смърч	ела	б.бор			
едра	80	9	5			дребна	1	–	1			пър
средна	28	6	7			дърва	22	3	5			пина

7. Наличие и характеристика на подраста преди сечта (състав, възраст, средна височина, % на покритие) подраста е на групи и единично пръснати

8. Средно извозно разстояние 120 м.;

9. Други характеристики на насаждението (*токовища, сватбовища, надлесни дървета, сервитути, защитени територии, Натура 2000, защитени видове описани в доклада за гори с висока консервационна стойност, мъртва дървесина, вододайни зони, биологично разнообразие и др.*)
Натура 2000: BG0001030; BG0002063, Защитена зона птици и местообитания, ГВКС1, ГВКС6

II. Технологични указания и параметри на технологичната инфраструктура

1. Дървесината в насаждението да се добива при спазване на технологичната схема по т. I

2. Сечта ще се извършва с (моторен трион, ръчно, машини; кастренето на отсечените стъбла се извършва: в сечище, на временен склад) Бензинов моторен трион и подръчни средства (цапини, брадви и др.)

3. Извозът от сечището до временните складове ще се осъществява със специализирана горска техника и животинска теглителна сила

на (цели стъбла, дълги/къси секции, сортименти, чипс и др.; с влачене по терена, изцяло натоварени).

4. Проектирани нови горски автомобилни пътища съгласно Наредба 5 за строителството в горските територии без промяна на предназначението им: дължина ...–...м. широчина ...–...м.

5. Изграждане/ремонт на временни извозни горски пътища (вярното се подчертава):

5.1. Тракторни – допустимо разстояние между тях ...–...м (не по-малко от 40 м), дължина ...–...м, широчина 4 м.

5.2. Коларски - разстояние между тях...–...м (не по-малко от 40 м), дължина ...–...м, широчина ...–... м

6. Просеки за въжени линии: ...–... бр.
допустимо разстояние между просеките ...–... м., дължина ...–... м., широчина ...–... м.

7. Направа на просеки ...–...бр.
допустимо разстояние между тях ...–...м., дължина ...–...м., широчина ...–... м.

8. Изграждане на нови временни складове (бр., площ в ха) Ще се използват стари такива.

9. Мерки за опазване на оставащите на корен дървета, подраста, младиняка и почвата Правилно определяне посоката на поваляне на маркираните дървета

10. Начини на почистване на сечището Равномерно разхвърляне на отпада по цяк...

11. Материалите ще се извозят до временен склад Дуглука

когато мястото на временния склад няма данни, позволяващи точното му определяне или попада извън мащаба на схемата по т. I, се посочват географските му координати в градуси, минути и секунди.

12. Други указания: ...

Да се изнасят битовите отпадъци от сечището извън горските територии на определените за това места.

13. Всички операции по подготвителните и основните работи да се извършват съгласно изискванията на Правилника за здравословни и безопасни условия на труд в горите и правилата за противопожарна безопасност в горите.

Изготвил: Горсел Шаиб /подпис, име и фамилия/
дата: 22.08.2024 г.,
Място на издаване: ТП „ДЛС-Извора" гр. Девин
№ и дата на удостоверението за упражняване на лесовъдска практика: 4888/28-11-2011 г.

ЗАПОЗНАТ с технологичния план: ...../попълва се след издаването на позволителното за сеч/
Лицето по чл. 108, ал. 2 от ЗГ, на което е издадено позволително за сеч № .....

/ трите имена, подпис, дата /

Образец по чл. 53, ал. 6 от НСГ

Одобрил:.....
инж. Бисер Георгиев.....
/име, фамилия и подпис/: .....

дата: 13.08.24 г.,
№ и дата на удостоверението за упражняване на лесовъдска практика: 15410/28.06.24г.

Утвърдил:.....
.....
име, фамилия,/ подпис: .....
/попълва се само в случаите на чл. 53, ал. 4 от НСГ/
дата:.....г.,
№ и дата на удостоверението за упражняване на лесовъдска практика: .....

ТЕХНОЛОГИЧЕН ПЛАН № 1

За добив на дървесина от отдел 49 подотдел е
На ТП ~~ДГС~~/ДЛС/~~УОГС~~ Извора /*попълва се само за държавни гори*/
Община Борино; Землище Борино;
имот с (кадастрален идентификатор/КВС) №....., /*попълва се само за недържавни гори*/

I. Схема за добива на дървесина от насаждението

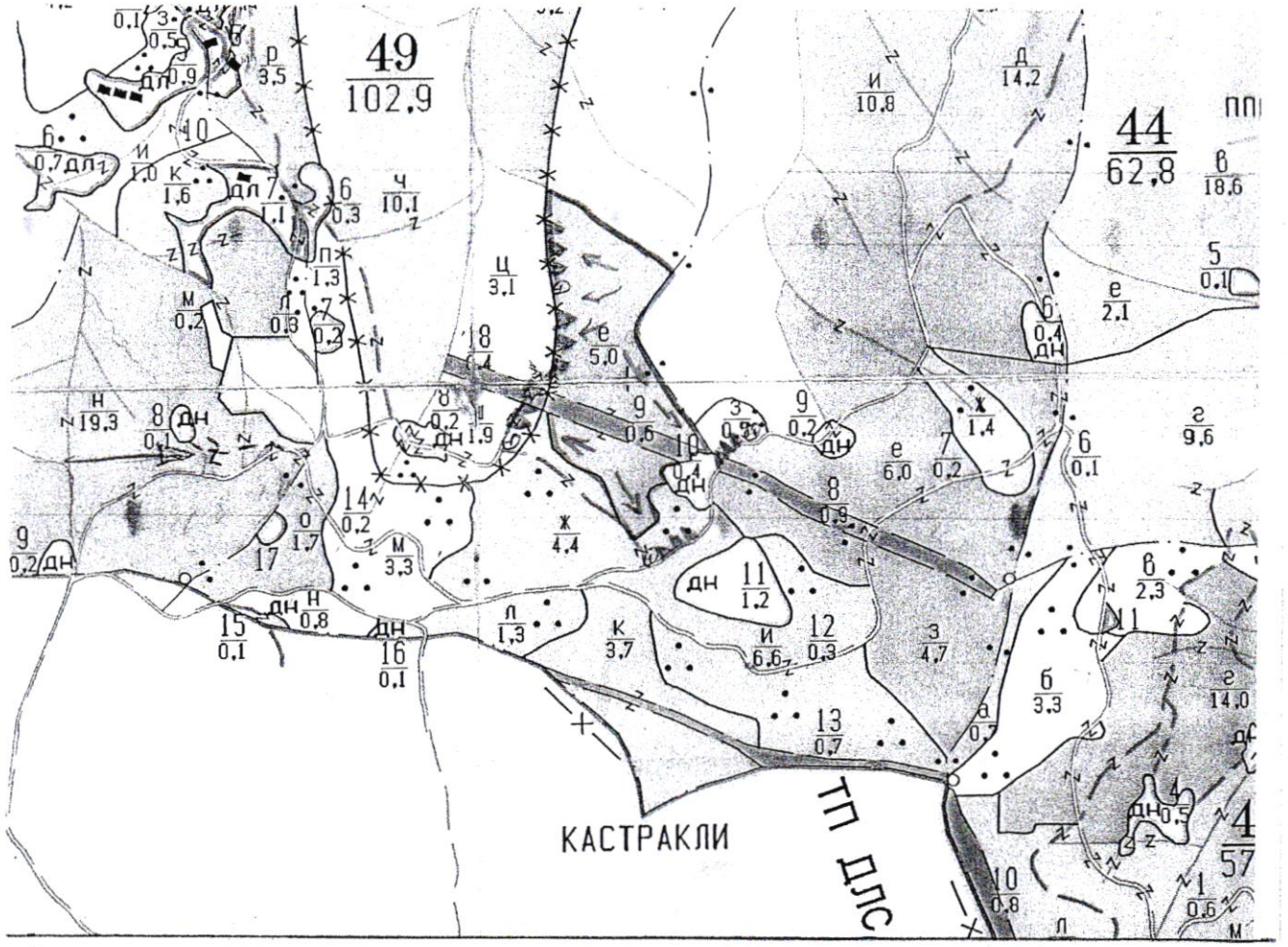

Легенда:

±±±±	проектирани коларски вр. извозни пътища	→→→→→	проектирани тракторни вр. извозни пътища
- - - - - -	съществуващи извозни пътища	▲▲▲	временен склад
═══	съществуващ автомобилен път	xxxxxx	трасе на въжена линия
^^^^^^	просека	=+=+=+=	проектиран автомобилен път
———	гриницум на подотдела	⊕	място за ГСП

На схемата задължително се нанасят контурите на насаждението/имота, съществуващите и проектирани временни горски пътища, просеките, просеките за въжени линии, извозни пътища, временни складове както и връзката им със съществуващата автомобилна пътна мрежа.

II. Характеристика на насаждението

1.Вид на сечта ...Групово-постепенна сеч..../ интензивност ..99..%
Втори вид сеч ...../ интензивност .....%
2.Площ на подотдела ....5,0....ха Размер на сечището.....5,0..... ха
3. Състав по план/програма...5Б-10,см,ела,бк,др; действителен..5Б,см1,ела 1.....
4. Запас на 1 ха: с клони.....352....куб.м/ха , без клони .....311.....куб. м/ха.
5. Среден наклон на терена ....32....градуса.
6. Очакван добив от маркираната дървесина .....436.....лежаща маса, куб.м.

дърв. вид / категория	5Б	см	ела			дърв. вид / категория	5Б	см	ела				
едра	183	57	71			дребна	3	8	-			вър-	
средна	31	6	3			дърва	58	10	14			шина	

7.Наличие и характеристика на подраста преди сечта (състав, възраст, средна височина, % на покритие) см-7, ела-3, с-10, л-5, б-1, келяка 0,6, см-5, ела-5, 9-5год. h-0,4м, б-1,1
.....
8. Средно извозно разстояние ...150 м.;
9. Други характеристики на насаждението (*токовища, сватбовища, надлесни дървета, сервитути, защитени територии, Натура 2000, защитени видове описани в доклада за гори с висока консервационна стойност, мъртва дървесина, вододайни зони, биологично разнообразие и др.)*
Натура 2000, BG0001030, BG0002063, местообитание 91 са,
.....

III. Технологични указания и параметри на технологичната инфраструктура

1. Дървесината в насаждението да се добива при спазване на технологичната схема по т. I
2. Сечта ще се извършва с (моторен трион, ръчно, машини; кастренето на отсечените стъбла се извършва: в сечище, на временен склад) ..ЗМТ, като кастренето на отсечените стъбла ще се извършва в сечището.....
3. Извозът от сечището до временните складове ще се осъществява с..животинска сила, както и механизирано със специализирана горска техника на дълги и на (цели стъбла, дълги/къси секции, сортименти, чипс и др.; с влачене по терена, изцяло натоварени).....
къси секции и сортименти с влачене по терена.....
.....
4. Проектирани нови горски автомобилни пътища съгласно Наредба 5 за строителството в горските територии без промяна на предназначението им: дължина .....м. широчина .....м.
5. Изграждане/ремонт на временни извозни горски пътища (вярното се подчертава):
5.1. Тракторни – допустимо разстояние между тях .....м (не по-малко от 40 м), дължина .....м, широчина 4 м.
5.2. Коларски - разстояние между тях.....м (не по-малко от 40 м), дължина .....м, широчина ... м
6. Просеки за въжени линии: ..... бр.
допустимо разстояние между просеките ..... м., дължина ..... м., широчина ..... м.
7. Направа на просеки .....бр.
допустимо разстояние между тях .....м., дължина .....м., широчина ..... м.
8. Изграждане на нови временни складове (бр., площ в ха) ..Ще се използват стари такива.....
.....
9. Мерки за опазване на оставащите на корен дървета, подраста, младиняка и почвата ..Правилно определяне посоката на повалане посредством специфични средства на сервитута, горски инфраструктурни пътища за предотвратяване нежелателно повреждане на оставащите на корен дървета
10. Начини на почистване на сечището.....равномерно разпределяне чрез възобновяването
11. Материалите ще се извозят до временен склад.....
когато мястото на временния склад няма данни, позволяващи точното му определяне или попада извън мащаба на схемата по т. I, се посочват географските му координати в градуси, минути и секунди.
12. Други указания: Да се спазват ЗЗ.м. при залесяване на местности, ахлаз.....
.....
Да се изнасят битовите отпадъци от сечището извън горските територии на определените за това места.
13. Всички операции по подготвителните и основните работи да се извършват съгласно изискванията на Правилника за здравословни и безопасни условия на труд в горите и правилата за противопожарна безопасност в горите.

Изготвил: ..инж. Панас Кекерилов..... /*подпис, име и фамилия*/
дата: 13.08.2024
Място на издаване: Тетевен-Узбаш - гр. Девин
№ и дата на удостоверението за упражняване на лесовъдска практика: ..1017/13.01.2017

Образец по чл. 53, ал. 4 от НСГ

Одобрил: ..... Васил Кушенарев

/име, фамилия и подпис/: .....

дата: 09.09.25

№ и дата на удостоверението за упражняване на лесовъдска практика: 3757/20.07.01г.

Утвърдил: .....

.....

име, фамилия,/ подпис: .....

/попълва се само в случаите на чл. 53, ал. 4 от НСГ/

дата: .....г.,

№ и дата на удостоверението за упражняване на лесовъдска практика: .....

ТЕХНОЛОГИЧЕН ПЛАН № 1.

За добив на дървесина от отдел 58 подотдел „в"

На ТП ~~ДГС~~/ДЛС/~~УОГС~~ Извора /попълва се само за държавни гори/

Община Девин; Землище Девин;

имот с (кадастрален идентификатор/КВС) №....., /попълва се само за недържавни гори/

I. Схема за добива на дървесина от насаждението

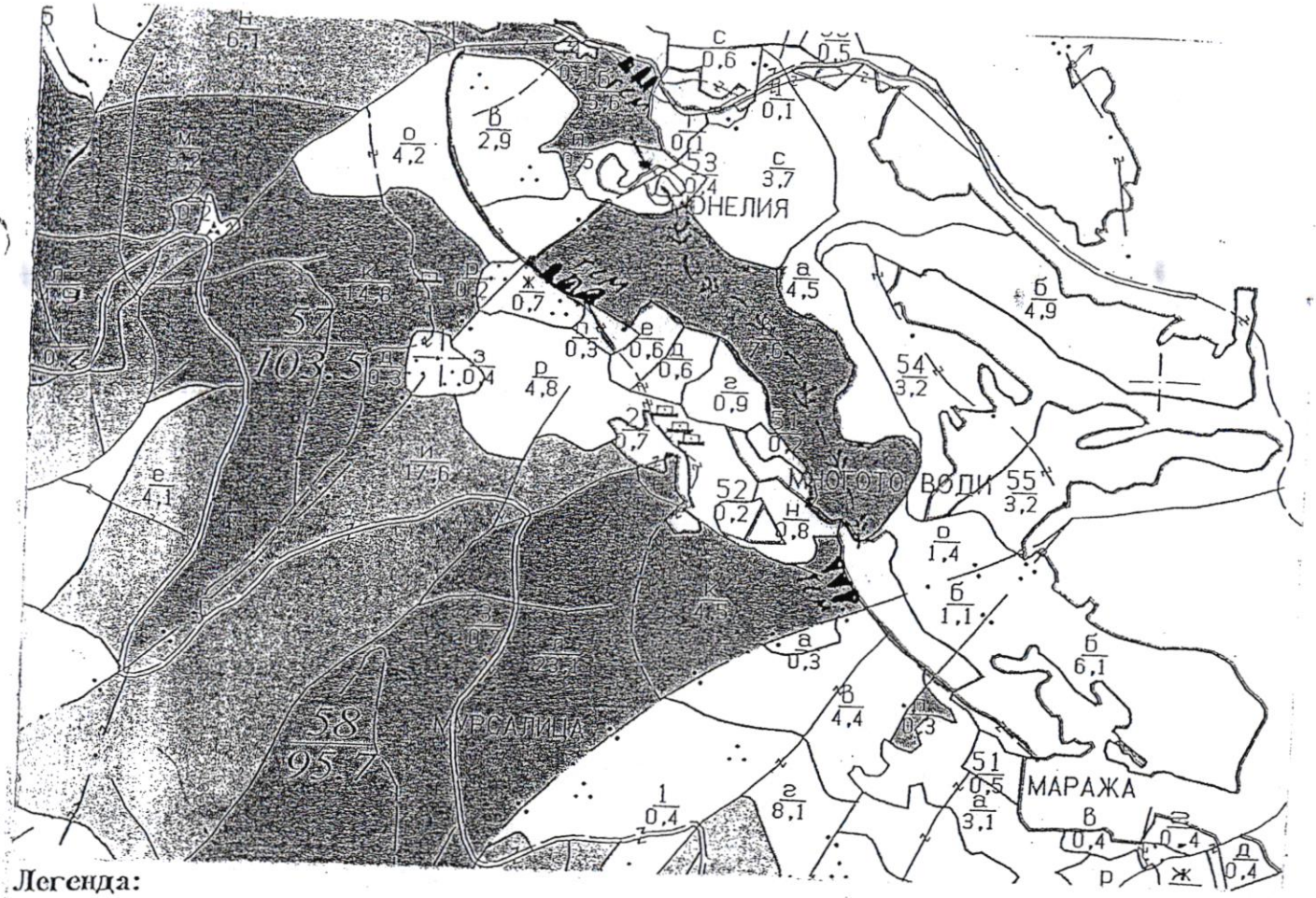

Легенда:

- ±±±± проектирани коларски вр. извозни пътища
- - - - - - съществуващи извозни пътища
- съществуващ автомобилен път
- просека
- Границите на насаждението
- проектирани тракторни вр. извозни пътища
- ▲ ▲ ▲ временен склад
- xxxxxx трасе на въжена линия
- проектиран автомобилен път
- .....

На схемата задължително се нанасят контурите на насаждението/имота, съществуващите и проектирани временни горски пътища, просеките, просеките за въжени линии, извозни пътища, временни складове както и връзката им със съществуващата автомобилна пътна мрежа.

II. Характеристика на насаждението

1. Вид на сечта Групово-постепенна / интензивност 20 %

Втори вид сеч ..... / интензивност .....%

2. Площ на подотдела 7,6 ха Размер на сечището 7,6 ха

3. Състав по план/програма ББ10 ЧБ См, действителен ББ9 ЧБ1 См Ела

4. Запас на 1 ха: с клони 334 куб.м/ха, без клони 291 куб. м/ха

5. Среден наклон на терена 27 градуса.

6. Очакван добив от маркираната дървесина 659

едра	308	21	17	4		дребна	4	–	–	–		вър-
средна	71	3	–	1		дърва	209	18	2	1		шина

7. Наличие и характеристика на подраста преди сечта (състав, възраст, средна височина, % на покритие) ..... смесено, 1 дял 70 около 15г. около 3 м. височина, – .....

8. Средно извозно разстояние ..400 м;

9. Други характеристики на насаждението (*токовища, сватбовища, надлесни дървета, сервитути, защитени територии, Натура 2000, защитени видове описани в доклада за гори с висока консервационна стойност, ценна дървесина, вододайни зони, биологично разнообразие и др.*)
..... Натура 2000 BG 1030 BG 2113 .....
..... Местообитание 91 CA .....

II. Технологични указания и параметри на технологичната инфраструктура

1. Дървесината в насаждението да се добива при спазване на технологичната схема по т. I

2. Сечта ще се извършва с (моторен трион, ръчно, машини; кастренето на отсечените стъбла се извършва: в сечище, на временен склад) .....

3. Извозът от сечището до временните складове ще се осъществява с ..специализирана горска техника и животинска теглителна сила.....
на (цели стъбла, дълги/къси секции, сортименти, чипс и др.; с влачене по терена, изцяло натоварени) .....

4. Проектирани нови горски автомобилни пътища съгласно Наредба 5 за строителството в горските територии без промяна на предназначението им: дължина .....м. широчина .....м.

5. Изграждане/ремонт на временни извозни горски пътища (вярното се подчертава):

5.1. Тракторни – допустимо разстояние между тях .....м (не по-малко от 40 м), дължина 600 м, широчина 4 м.

5.2. Коларски - разстояние между тях.....м (не по-малко от 40 м), дължина .....м, широчина ... м

6. Просеки за въжени линии: ..... бр.
допустимо разстояние между просеките ..... м., дължина ..... м., широчина ..... м.

7. Направа на просеки .....бр.
допустимо разстояние между тях .....м., дължина .....м., широчина ..... м.

8. Изграждане на нови временни складове (бр., площ в ха) .....

9. Мерки за опазване на оставащите на корен дървета, подраста, младиняка и почвата ..Правилно определяне посоката на поваляне извън подраста.....

10. Начини на почистване на сечището ..Разхвърляне на отпадъчната дървесина извън възобновяемите насаждения с побърсване.....

11. Материалите ще се извозят до временен склад.....Мурсталица.....
когато мястото на временния склад няма данни, позволяващи точното му определяне или попада извън мащаба на схемата по т. I, се посочват географските му координати в градуси, минути и секунди.

12. Други указания: ..Стриктно спазване на ЗГ и подзаконовите разпоредби.....
Да се изнасят битовите отпадъци от сечището извън горските територии на определените за това места.

13. Всички операции по подготвителните и основните работи да се извършват съгласно изискванията на Правилника за здравословни и безопасни условия на труд в горите и правилата за противопожарна безопасност в горите.

Изготвил: инж. Сави Казаков /подпис, име и фамилия/
дата 02.09.25 г.,
Място на издаване ТП-ДГС-Мадара
№ и дата на удостоверението за упражняване на лесовъдска практика: 748/31.10.-11г

ЗАПОЗНАТ с технологичния план: ...../попълва се след издаването на позволителното за сеч/
Лицето по чл. 108, ал. 2 от ЗГ, на което е издадено позволително за сеч № .....
..... / трите имена, подпис, дата /
№ и дата на удостоверението за упражняване на лесовъдска практика: .....

Изготвил: Йозджан Кязим Нюф

Образец по чл. 283, ал. 6 от ЛСП

Одобрил: инж. Салие Карахия отл-й

Име, фамилия, подпис

дата 05.09.23г

№ и дата на удостоверението за упражняване на лесовъдска практика: 10018/22.11.13г

Име, фамилия, подпис

дата 11.09.23г

№ и дата на удостоверението за упражняване на лесовъдска практика: 4483/21.10.11г

ТЕХНОЛОГИЧЕН ПЛАН № ....

За добив на дървесина от отдел 239 подотдел „3"

На ТП ДГС/ДЛС Извора /попълва се само за държавни гори/

Община Девин Землище Девин

Имот с (кадастрален идентификатор/КВС) № ..... /попълва се само за недържавни гори/

I. Схема за добива на дървесина от насаждението

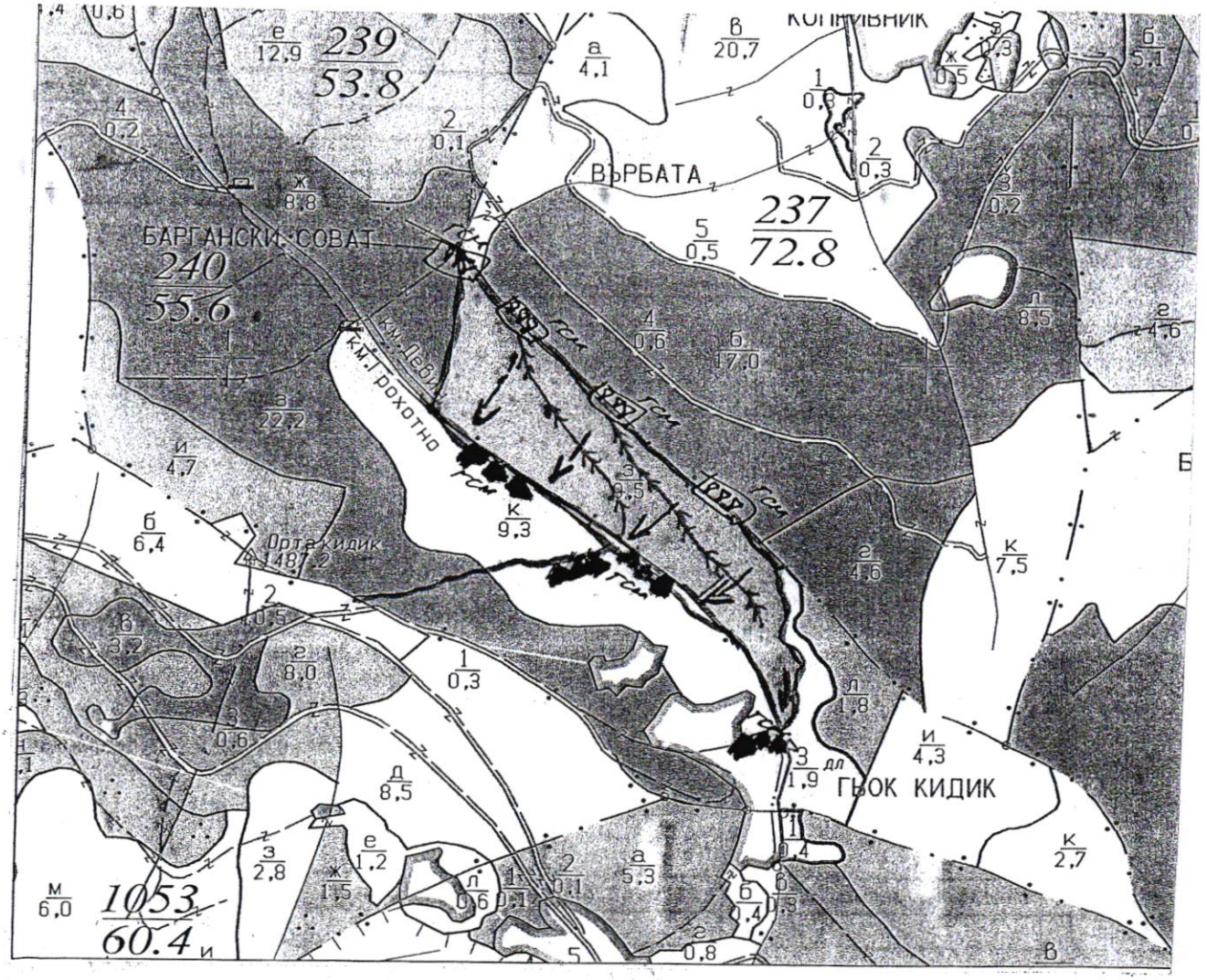

Легенда:

- проектирани коларски вр. извозни пътища
- съществуващи извозни пътища
- съществуващ автомобилен път
- технологична просека
- граница на насаждението
- проектирани тракторни вр. извозни пътища
- временен склад
- трасе на въжена линия
- проектиран автомобилен път
- изсокачи 1/6 29а

На схемата задължително се нанасят контурите на насаждението/имота, съществуващите и проектирани временни горски пътища, технологичните просеки, просеките за въжени линии, извозни пътища, временни складове както и връзката им със съществуващата автомобилна пътна мрежа.

II. Характеристика на насаждението

1. Вид на сечта Пробирка 15 % / интензивен сеч ... %

Втори вид сеч ... / интензивен сеч ... %

2. Площ на подотдела 9,5 ха. Размер на сечището 9,5 ха

3. Състав по план/програма Сб-8; Бо; Бк; Ела; Явр; Явл; Дг; Ак; Ак; Ак

Изготвил: инж. Дали Караки

Обрален по ч. 53 ... от ВСП

Одобрил: инж. Здравко Карадонов

имена, фамилия и подпис

дата: 09.09.23

№ и дата на удостоверението за упражняване на несовъдска практика: 4483/31.10.11г.

имена, фамилия и подпис

дата: 09.09.23г.

№ и дата на удостоверението за упражняване на несовъдска практика: 4623/21.10.11г.

ТЕХНОЛОГИЧЕН ПЛАН № ....

За добив на дървесина от отдел 239 подотдел 1

На ТП ДГС/ДЛС Извора /попълва се само за държавни гори/

Обидила Девин Землище Девин

имотс (кадастрален идентификатор/КВС) № ..... /попълва се само за недържавни гори/

I. Схема за добива на дървесина от насаждението

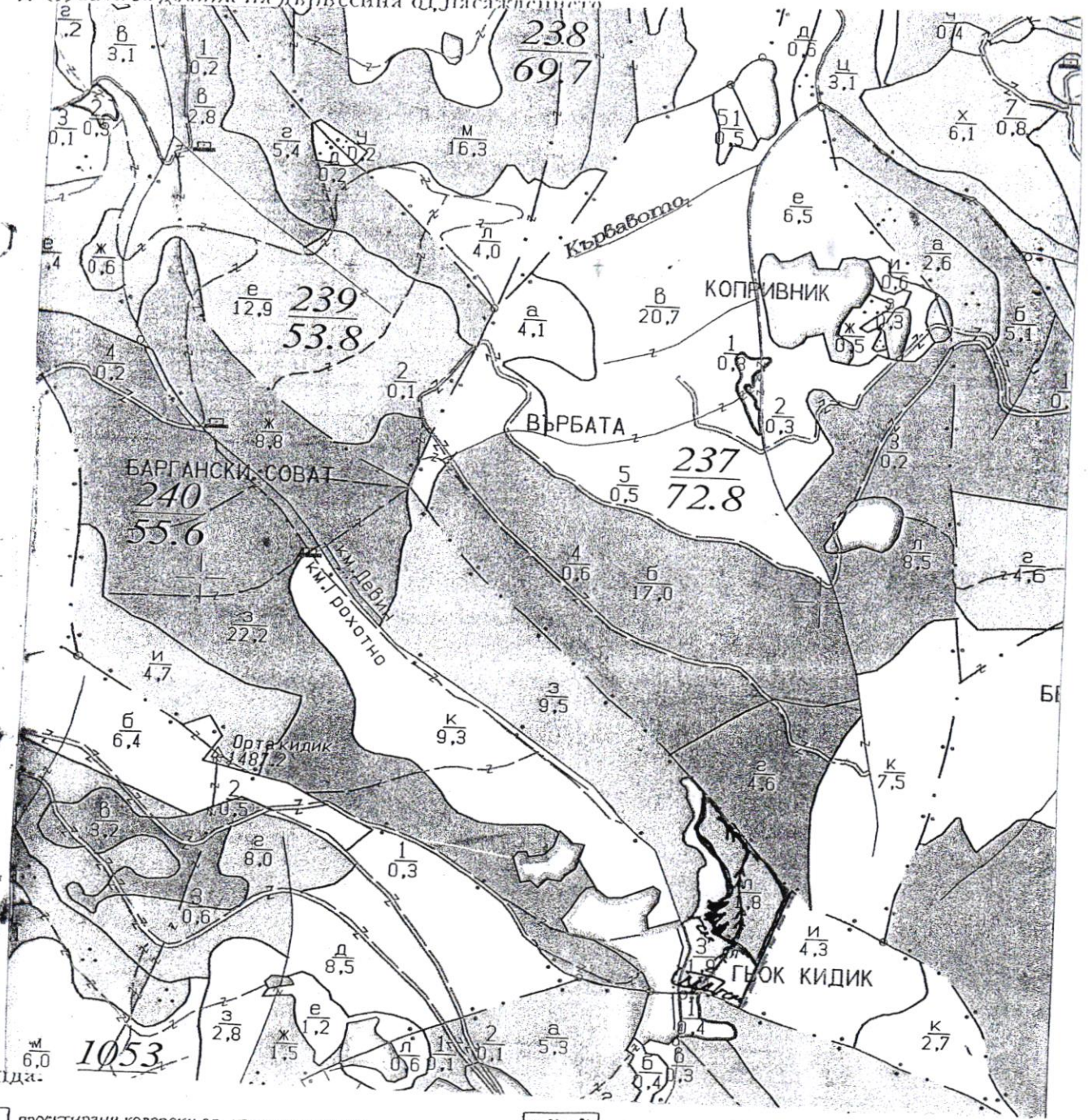

егенда:

- проектирани коларски вр. извозни пътища
- съществуващи извозни пътища
- съществуващ автомобилен път
- технологична просека
- граница на подотдел
- проектирани тракторни вр. извозни пътища
- временен склад
- трасе на въжена линия
- проектиран автомобилен път
- .....

схемата задължително се нанасят контурите на насаждението/имота, съществуващите и проектирани временни ски пътища, технологичните просеки, просеките за въжени линии, извозни пътища, временни складове както и

II. Характеристика на насаждението

1. Вид на сечта Пробирка 20 % / интензивно с.т. ... %

Втори вид сеч ... / интензивно с.т. ... %

2. Площ на подотдела 1,8 ха. Размер на сечището 1,8 ха

3. Състав по план/програма ч.бор 8 б.бор 2, действителен ч.бор 8 б.бор 2

5. Запас на 1 ха: с клони 538 куб.м/ха, без клони 278 куб. м/ха

6. Среден наклон на терена 28 градуса.

7. Очакван добив от маркираната дървесина 84 лежаща маса, куб.м.

дърв. вид / категория	ч.бор	б.бор				дърв. вид / категория	ч.бор	б.бор				
едра	12	2				дребна	5					вър-плина
средна	54	6				дърва	4	1				

8. Наличие и характеристика на подраста преди сечта (състав, възраст, средна височина, % на покритие) Няма наличие на подраст

9. Средно извозно разстояние 200 м.;

10. Други характеристики на насаждението (*токовища, сватбовища, надлесни дървета, сервитути, защитени територии, Натура 2000, защитени видове описани в доклада за гори с висока консервационна стойност, мъртва дървесина, вододайни зони, биологично разнообразие и др.*)

Натура 2000: BG 0001030 (Родопи Западни) BG 00021 (Триград-Мурсализа) Местообитание 9530

III. Технологични указания

1. Дървесината в насаждението да се добива при спазване на технологичната схема по т. I

2. Сечта ще се извършва с (моторен трион, ръчно, машини; кастренето на отсечените стъбла се извършва в сечище, на временен склад) ...

3. Извозът от сечището до временните складове ще се осъществява с На спускане у животинска тяга и трактор на (цели стъбла, дълги/къси секции, сортименти, чипс и др.; с влачене по терена, изцяло натоварени) ...

4. Проектирани нови горски автомобилни пътища съгласно Наредба 5 за строителството в горските територии без промяна на предназначението им: дължина ... м. широчина ... м.

5. Изграждане и ремонт на временни извозни горски пътища:

5.1 Тракторни – допустимо разстояние между тях ... м (не по-малко от 40 м), дължина 300 м, широчина 4 м.

5.2 Коларски - разстояние между тях ... м (не по-малко от 40 м), дължина ... м, широчина ... м

6. Просеки за въжени линии: ... бр.

допустимо разстояние между просеките ... м., дължина ... м., широчина ... м.

7. Направа на технологични просеки ... бр.

допустимо разстояние между тях ... м., дължина ... м., широчина ... м.

8. Изграждане на нови временни складове (бр., площ в ха) ...

9. Мерки за опазване на оставащите на корен дървета, подраста, младиняка и почвата Да се опазват оставащите на корен дървета от забиване

10. Начини за почистване на сечището Да се разхвърлят клоните по цялата площ

11. Други указания: Да се събират битовите отпадъци на определените за това места.

Да се изнасят битовите отпадъци от сечището извън горските територии на определените за това места.

12. Всички операции по подготвителните и основните работи да се извършват съгласно изискванията на Правилника за здравословни и безопасни условия на труд в горите и правилата за противопожарна безопасност в горите.

ЗАПОЗНАТ с технологичния план: ... /попълва се след издаването на позволителното за сеч/

Лицето по чл. 108, ал. 2 от ЗГ, на което е издадено позволително за сеч № ...

/ трите имена, подпис, дата - /

Изготвил: инж. Сакч Керакия

Лице, фамилия, подпис

дата: 02.10.23

№ и дата на удостоверението за упражняване на лесовъдска практика: 4483/21.10.11г.

Образец по ч. 53 ... от ЛСП

Одобрил: инж. Здравко Карадшов

лице, фамилия, подпис

дата: 02.10.2023г.

№ и дата на удостоверението за упражняване на лесовъдска практика: 4623/21.10.11г.

ТЕХНОЛОГИЧЕН ПЛАН № ....

За добив на дървесина от отдел 258 подотдел В

На ТП ДГС/ДЛС Извора /попълва се само за държавни гори/

Община Девин Землище Грохотно

имот с (кадастрален идентификатор/КВС) № ..... /попълва се само за недържавни гори/

I. Схема за добива на дървесина от насаждението

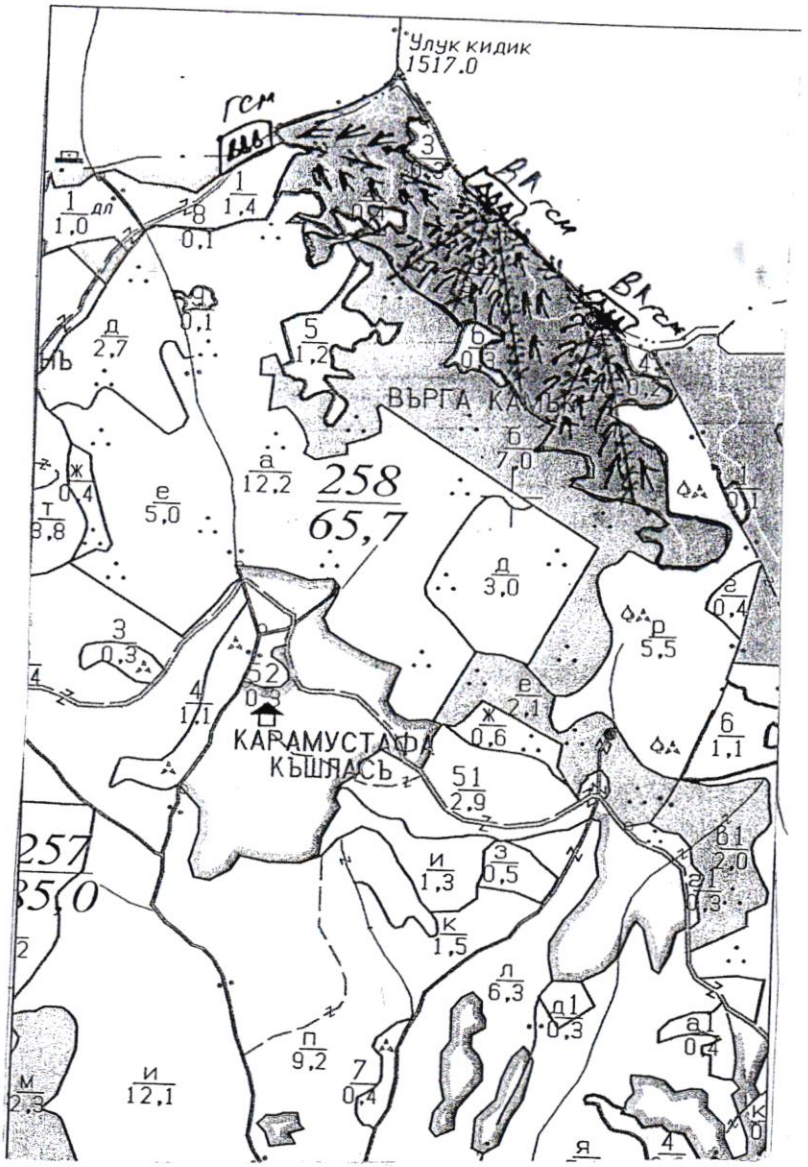

Легенда:

- проектирани коларски вр. извозни пътища
- съществуващи извозни пътища
- съществуващ автомобилен път
- технологична просека
- Граници на насаждението
- проектирани тракторни вр. извозни пътища
- временен склад
- трасе на въжена линия
- проектиран автомобилен път
- ВЛ Въжена линия

Схемата задължително се нанасят контурите на насаждението/имота, съществуващите и проектирани временни пътища, технологичните просеки, просеките за въжени линии, извозни пътища, временни ...

II. Характеристика на насаждението

1. Вид на сечта Групово-Постепенна / интензивно с т. 18 %

Втори вид сеч ..... / интензивно с т. ..... %

2. Площ на подотдела 9,7 ха Размер на сечището 9,7 ха

3. Състав по план/програма бб, чб, ела, бук действителен бб, чб, ела, бук

5. Запас на 1 ха: с клони 280 куб.м/ха, без клони 236 куб. м/ха.

6. Среден наклон на терена 24 градуса.

7. Очакван добив от маркираната дървесина 421 лежаща маса, куб.м.

дърв. вид / категория	бб	чб	ела			дърв. вид / категория	бб	чб	ела			
едра	162	19	21			дребна	4	–	–			вър-
средна	62	3	6			дърва	111	18	15			шина

8. Наличие и характеристика на подраста преди сечта (състав, възраст, средна височина, % на покритие) .....

9. Средно извозно разстояние 300 м.

10. Други характеристики на насаждението (*токовища, сватбовища, надлесни дървета, сервитути, защитени територии, Натура 2000, защитени видове описани в доклада за гори с висока консервационна стойност, мъртва дървесина, вододайни зони, биологично разнообразие и др.*)

Натура 2000 BG0001030 (Родопи-Западни)

Местообитание 91CA

III. Технологични указания

1. Дървесината в насаждението да се добива при спазване на технологичната схема по т. I

2. Сечта ще се извършва с (моторен трион, ръчно, машини; кастренето на отсечените стъбла се извършва в сечище, на временен склад) .....

3. Извозът от сечището до временните складове ще се осъществява с. Въжена линия, животинска сила, специализирана горска техника.

на (цели стъбла, дълги/къси секции, сортименти, чипс и др.; с влачене по терена, изцяло натоварени).

4. Проектирани нови горски автомобилни пътища съгласно Наредба 5 за строителството в горските територии без промяна на предназначението им: дължина .....м. широчина .....м.

5. Изграждане и ремонт на временни извозни горски пътища:

5.1 Тракторни – допустимо разстояние между тях – м (не по-малко от 40 м), дължина 500 м, широчина 4 м.

5.2 Коларски - разстояние между тях.....м (не по-малко от 40 м), дължина .....м, широчина ... м

6. Просеки за въжени линии: 5 бр.

допустимо разстояние между просеките 100 м., дължина 250 м., широчина 4 м.

7. Направа на технологични просеки .....бр.

допустимо разстояние между тях .....м., дължина .....м., широчина ..... м.

8. Изграждане на нови временни складове (бр., площ в ха) .....

9. Мерки за опазване на оставащите на корен дървета, подраста, младиняка и почвата Правилно определяне посоката на повалване с цел опазване на оставащите дървета

10. Начини за почистване на сечището Отпада да се разхвърли равномерно извън възобновените место

11. Други указания: Сечището да се подържа чисто от битови отпадъци

Да се изнасят битовите отпадъци от сечището извън горските територии на определените за това места.

12. Всички операции по подготвителните и основните работи да се извършват съгласно изискванията на Правилника за здравословни и безопасни условия на труд в горите и правилата за противопожарна безопасност в горите.

ЗАПОЗНАТ с технологичния план: ...../попълва се след издаването на позволителното за сеч/

Лицето по чл. 108, ал. 2 от ЗГ, на което е издадено позволително за сеч № .....

/ трите имена, подпис, дата - /

Одобрил: инж. Соли Кораков
ст. л-й
/име, фамилия и подпис/

дата: 09.08.24 г.,
№ и дата на удостоверението за упражняване на лесовъдска практика: 4483/21-10-11

Утвърдил: .....
.....
име, фамилия,/ подпис: .....
/попълва се само в случаите на чл. 53, ал. 4 от ПСГ/
дата: .....г.,
№ и дата на удостоверението за упражняване на лесовъдска практика: .....

ТЕХНОЛОГИЧЕН ПЛАН № ....

За добив на дървесина от отдел ....61.... подотдел ....Р....
На ТП ДГС/ДЛС/УОГС ....ДПС-Извора.... /попълва се само за държавни гори/
Община ....Девин....; Землище ....Девин....;
имот с (кадастрален идентификатор/КВС) №....., /попълва се само за недържавни гори/

I. Схема за добива на дървесина от насаждението

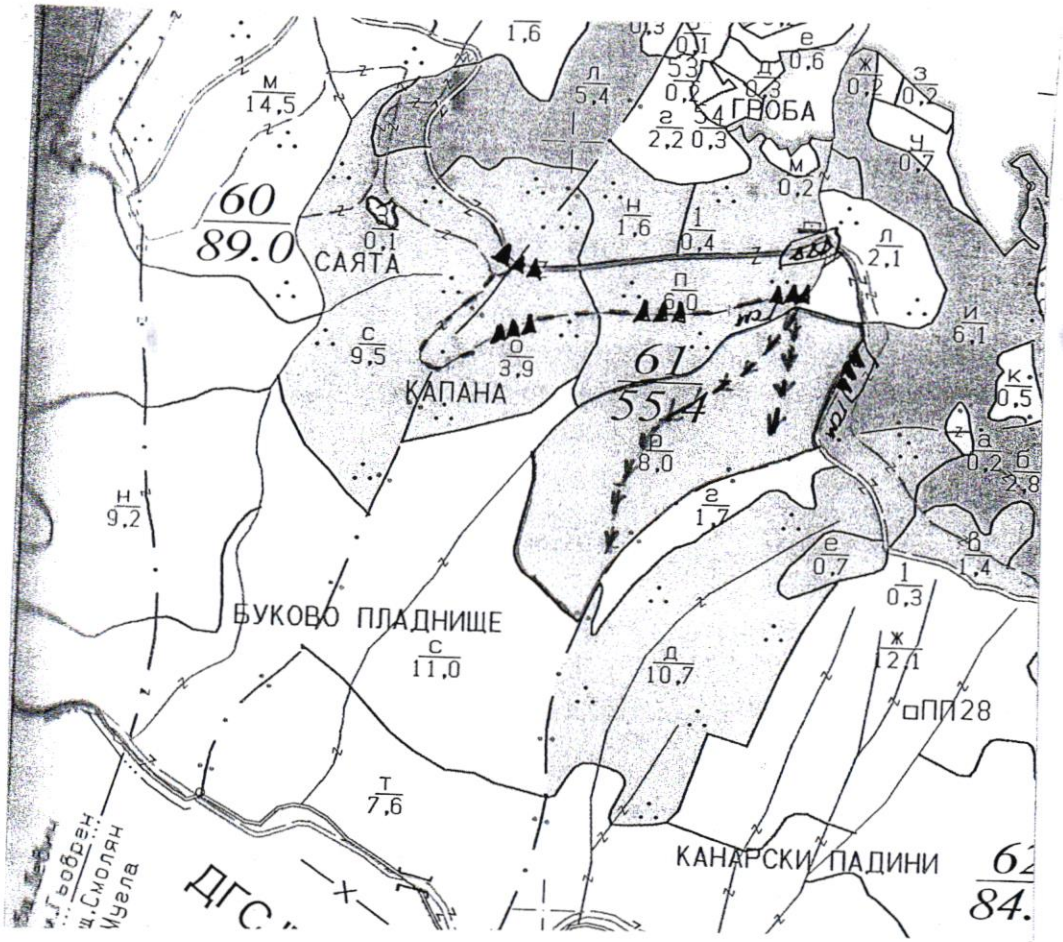

Легенда:

- ±±±± проектирани коларски вр. извозни пътища
- съществуващи извозни пътища
- съществуващ автомобилен път
- просека
- ..... граница на подотдела
- проектирани тракторни вр. извозни пътища
- ▲▲▲ временен склад
- xxxxxx трасе на въжена линия
- проектиран автомобилен път
- .....

На схемата задължително се нанасят контурите на насаждението/имота, съществуващите и проектирани временни горски пътища, просеките, просеките за въжени линии, извозни пътища, временни складове както и връзката им със съществуващата автомобилна пътна мрежа.

II. Характеристика на насаждението

1. Вид на сечта ....Пробирка.... / интензивност 17.9 %
Втори вид сеч ..... / интензивност ... .%
2. Площ на подотдела ....8.0.... ха Размер на сечището ....8.0.... ха
3. Състав по план/програма ....СБ7, ББ3, СМ10...., действителен ....СБ, ББ, СМ....
4. Запас на 1 ха: с клони ..... куб.м/ха, без клони ..... куб. м/ха.
5. Среден наклон на терена ....27.... градуса.
6. Очакван добив от маркираната дървесина ....431.... лежаща маса, куб.м.

дърв. вид / категория	кб	бб	сн	ела		дърв. вид / категория	кб	бб	сн	ела		
едра	103	115	2	1		дребна	1	2	–	–		вър-
средна	27	40	–	–		дърва	53	87	–	–		шина

7. Наличие и характеристика на подраста преди сечта (състав, възраст, средна височина, % на покритие) сн. бб. кб - 1-2м.

8. Средно извозно разстояние 400м.

9. Други характеристики на насаждението (*токовища, сватбовища, надлесни дървета, сервитути, защитени територии, Натура 2000, защитени видове описани в доклада за гори с висока консервационна стойност, мъртва дървесина, вододайни зони, биологично разнообразие и др.*)
Натура 2000: BG0002130 (Родопи-Западни)
BG0002113 (Триград - Нуссдайна) Неспособяване 3530

II. Технологични указания и параметри на технологичната инфраструктура

1. Дървесината в насаждението да се добива при спазване на технологичната схема по т. I
2. Сечта ще се извършва с (моторен трион, ръчно, машини; кастренето на отсечените стъбла се извършва: в сечище, на временен склад) с моторен трион, като кастренето на отсечените стъбла ще се извършва в сечището
3. Извозът от сечището до временните складове ще се осъществява със специализирана горска техника (трактор)
на (цели стъбла, дълги/къси секции, сортименти, чипс и др.; с влачене по терена, изцяло натоварени) на дълги къси секции и сортименти с влачене по терен
4. Проектирани нови горски автомобилни пътища съгласно Наредба 5 за строителството горските територии без промяна на предназначението им: дължина .....м. широчина .....м.
5. Изграждане/ремонт на временни извозни горски пътища (вярното се подчертава):
5.1. Тракторни – допустимо разстояние между тях .....м (не по-малко от 40 м), дължина 600 м, широчина 4 м.
5.2. Коларски - разстояние между тях.....м (не по-малко от 40 м), дължина .....м, широчина ... м
6. Просеки за въжени линии: ..... бр.
допустимо разстояние между просеките ..... м., дължина ..... м., широчина ..... м.
7. Направа на просеки .....бр.
допустимо разстояние между тях .....м., дължина .....м., широчина ..... м.
8. Изграждане на нови временни складове (бр., площ в ха) .....
9. Мерки за опазване на оставащите на корен дървета, подраста, младиняка и почвата Дървесата от забраване, подраса от замиване и почвата от ерозия
10. Начини на почистване на сечището Разхвърляне на клоди по цялата площ
11. Материалите ще се извозят до временен склад. Карана
когато мястото на временния склад няма данни, позволяващи точното му определяне или попада извън мащаба на схемата по т. I, се посочват географските му координати в градуси, минути и секунди.
12. Други указания: Да се спазват закона за горите и действащо подзаконови нормативни документи. Дървесината да се подбира в почлонки
Да се изнасят битовите отпадъци от сечището извън горските територии на определените за това места.
13. Всички операции по подготвителните и основните работи да се извършват съгласно изискванията на Правилника за здравословни и безопасни условия на труд в горите и правилата за противопожарна безопасност в горите.

Изготвил:..... ..... */подпис, име и фамилия/*
дата:.....г.,
Място на издаване.....
№ и дата на удостоверението за упражняване на
лесовъдска практика: .....

ЗАПОЗНАТ с технологичния план: ...../попълва се след издаването на позволителното за сеч/
Лицето по чл. 108, ал. 2 от ЗГ, на което е издадено позволително за сеч № .....
..... / трите имена, подпис, дата /
№ и дата на удостоверението за упражняване на лесовъдска практика: .....

Одобрил: [signature]
инж. Васил Кушинаров
/име, фамилия и подпис/:

дата: 18.09.25г.
№ и дата на удостоверението за упражняване на лесовъдска практика: 3757/20.07.11г.

Утвърдил: .....
.....
име, фамилия / подпис: .....
/попълва се само в случаите на чл. 53, ал. 4 от ПСГ/
дата: .....г.,
№ и дата на удостоверението за упражняване на лесовъдска практика: .....

ТЕХНОЛОГИЧЕН ПЛАН № ....

За добив на дървесина от отдел 246 подотдел „Г"
На ТП ~~ДГС~~/ДДС/~~УОГС~~ Извора /попълва се само за държавни гори/
Община Девин; Землище Грохотно;
имот с (кадастрален идентификатор/КВС) №....., /попълва се само за недържавни гори/

I. Схема за добива на дървесина от насаждението

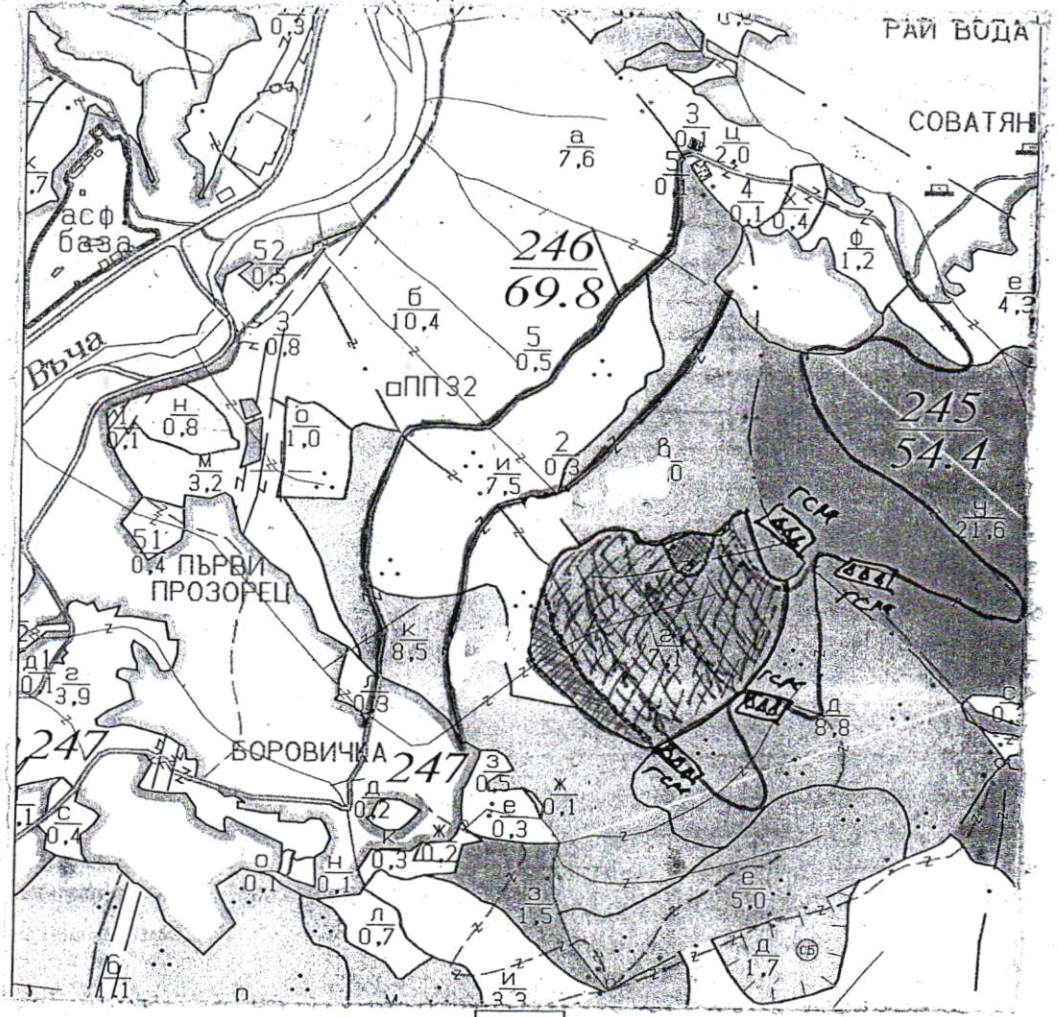

Легенда:

- ±±±± проектирани коларски вр. извозни пътища
- - - - - - съществуващи извозни пътища
- съществуващ автомобилен път
- просека
- Граница на подотдел
- проектирани тракторни вр. извозни пътища
- ▲▲▲ временен склад – ГСМ
- xxxxxx трасе на въжена линия
- проектиран автомобилен път
- Маркирана площ
- Не маркирана площ

На схемата задължително се нанасят контурите на насаждението/имота, съществуващите и проектирани временни горски пътища, просеките, просеките за въжени линии, извозни пътища, временни складове както и връзката им със съществуващата автомобилна пътна мрежа.

II. Характеристика на насаждението

1. Вид на сечта Пробирка 13 % / интензивност .....%
Втори вид сеч ..... / интензивност .....%
2. Площ на подотдела 7.1 ха Размер на сечището 6,8 ха
3. Състав по план/програма ч.бл./бк/ч.88, бк2, хв.м., ч.бл/бк3 действителен ч.бл/бк, ч.б8/бк2/хв.8/кн2/ч.бл/бк3
4. Запас на 1 ха: с клони 415 куб.м/ха, без клони 355 куб. м/ха.
5. Среден наклон на терена 31 градуса.
6. Очакван добив от маркираната дървесина 289 лежаща маса, куб.м

категория	бб	бдк	габар			категория	бб	бдк	габар			
едра	172	–	–			дребна	3	–	–			вър
средна	85	–	–			дърва	27	1	1			шина

7. Наличие и характеристика на подраста преди сечта (състав, възраст, средна височина, % покритие) Еденично и на групи в добро състояние

8. Средно извозно разстояние 200м;

9. Други характеристики на насаждението (*токовища, сватбовища, надлесни дървета, серви тути, защитени територии, Натура 2000, защитени видове описани в доклада за гори с висока консервационна стойност, мъртва дървесина, вододайни зони, биологично разнообразие и др.*)
Натура 2000 BG 0001030 / Родопи-Западни /
BG 0002113 / Триград-Мурсалица /

II. Технологични указания и параметри на технологичната инфраструктура

1. Дървесината в насаждението да се добива при спазване на технологичната схема по т. I

2. Сечта ще се извършва с (моторен трион, ръчно, машини; кастренето на отсечените стъбла се извършва: сечище, на временен склад) С бензиномоторен трион ръчно. Кастренето ще се извър в сечището

3. Извозът от сечището до временните складове ще се осъществява с Животинска тегли телна сила и специализирана горска техника на (~~цели стъбла~~, дълги/къси секции, сортименти, чипс и др.; с влачене по терена, изцяло натоварени) на къси секций и сортименти с влачене по терен

4. Проектирани нови горски автомобилни пътища съгласно Наредба 5 за строителството горските територии без промяна на предназначението им: дължина ...–...м. широчина ...–...м.

5. Изграждане/ремонт на временни извозни горски пътища (вярното се подчертава):

5.1. Тракторни – допустимо разстояние между тях ...–...м (не по-малко от 40 м), дължина 500 м, широчина 4 м.

5.2. Коларски - разстояние между тях...–...м (не по-малко от 40 м), дължина ...–...м, широчина ...–... м

6. Просеки за въжени линии: ...–... бр.
допустимо разстояние между просеките ...–... м., дължина ...–... м., широчина ...–... м.

7. Направа на просеки ...–...бр.
допустимо разстояние между тях ...–...м., дължина ...–...м., широчина ...–... м.

8. Изграждане на нови временни складове (бр., площ в ха) ...

9. Мерки за опазване на оставащите на корен дървета, подраста, младиняка и почвата Да се опазват оставащите дървета от забелване на кората при изв. на дървесината

10. Начини на почистване на сечището Разхвърляне на вършина и клони в сечището

11. Материалите ще се извозят до временен склад ... Боровичка
когато мястото на временния склад няма данни, позволяващи точното му определяне или попада извън мащаба на схемата по т. I, се посочват географските му координати в градуси, минути и секунди.

12. Други указания Да се секатсано маркираните дървета, да се спазват всички законови и подзаконови нормативни актове и документи
Да се изнасят битовите отпадъци от сечището извън горските територии на определените за това места.

13. Всички операции по подготвителните и основните работи да се извършват съгласно изискванията на Правилника за здравословни и безопасни условия на труд в горите и правилата за противопожарна безопасност в горите.

Изготвил: инж. С. Корочан [подпис] /подпис, име и фамилия/
дата 18.09.25 г.,
Място на издаване: ТР. ДЛС-Извора
№ и дата на удостоверението за упражняване на лесовъдска практика: 4483/21.10.11 г.

ЗАПОЗНАТ с технологичния план: ...../попълва се след издаването на позволителното за сеч/
Лицето по чл. 108, ал. 2 от ЗГ, на което е издадено позволително за сеч № .....

/ трите имена, подпис, дата - /
№ и дата на удостоверението за упражняване на лесовъдска практика: .....

Образец по чл. 53, ал. 6 от НСГ

Одобрил: [signature]
/имe, фамилия и подпис/: [signature]
дата 09.06.2025 г.
№ и дата на удостоверението за упражняване на лесовъдска практика: 9102/14.03.2013 г.

Утвърдил: .....
.....
имe, фамилия,/ подпис: .....
/попълва се само в случаите на чл. 53, ал. 4 от НСГ/
дата:.....г.,
№ и дата на удостоверението за упражняване на лесовъдска практика: .....

ТЕХНОЛОГИЧЕН ПЛАН № 1.

За добив на дървесина от отдел 163 подотдел „Н"
На ТП ДГС/ДЛС/УОГС Извора /попълва се само за държавни гори/
Община Девин; Землище Беден;
имот с (кадастрален идентификатор/КВС) №....., /попълва се само за недържавни гори/

I. Схема за добива на дървесина от насаждението

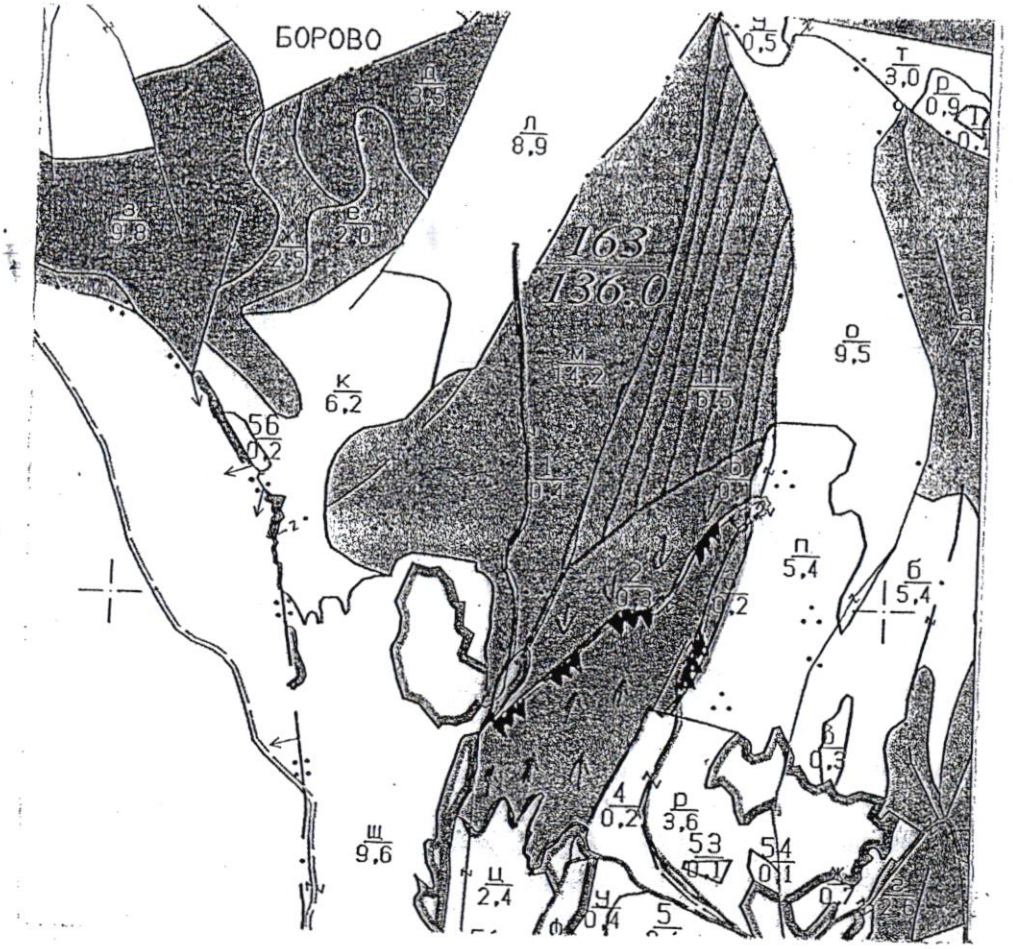

Легенда:

- ±±±± проектирани коларски вр. извозни пътища
- - - - - - съществуващи извозни пътища
- съществуващ автомобилен път
- просека
- граница на насаждение
- место за слана на ГСМ и отпадъци
- проектирани тракторни вр. извозни пътища
- ▲▲▲ временен склад
- xxxxxx трасе на въжена линия
- проектиран автомобилен път
- немаркирана част
- посока на извоз

На схемата задължително се нанасят контурите на насаждението/имота, съществуващите и проектирани временни горски пътища, просеките, просеките за въжени линии, извозни пътища, временни складове както и връзката им със съществуващата автомобилна пътна мрежа.

II. Характеристика на насаждението

1.Вид на сечта Пробирка / интензивност 15 %
Втори вид сеч ..... / интензивност .....%
2.Площ на подотдела 16.5 ха Размер на сечището 8.5 ха
3. Състав по план/програма: с.б.7, бк3, бб, си, действителен с.б.7, бк3, бб, си;
4. Запас на 1 ха: с клони 410 куб.м/ха , без клони 345 куб. м/ха.
5. Среден наклон на терена 28 градуса.

дърв. вид / категория	ч.б					дърв. вид / категория	ч.б					
едра	190					дребна	10					вър-
средна	121					дърва	73					шина

7.Наличие и характеристика на подраста преди сечта (състав, възраст, средна височина, % на покритие) ...Слабо наличие на подраст...

8. Средно извозно разстояние 300 м.;

9. Други характеристики на насаждението (*токовища, сватбовища, надлесни дървета, сервитути, защитени територии, Натура 2000, защитени видове описани в доклада за гори с висока консервационна стойност, мъртва дървесина, свободни зони, биологично разнообразие и др.*)
BG 0001030 (Родопи - Западни), BG 0002113 (Триград - Мурсалица)
Местообитание 9530

III. Технологични указания и параметри на технологичната инфраструктура

1. Дървесината в насаждението да се добива при спазване на технологичната схема по т. I

2. Сечта ще се извършва с (моторен трион, ръчно, машини; кастренето на отсечените стъбла се извършва: в сечище, на временен склад) ...с Б.М.Т (бензиномоторен трион)...

3. Извозът от сечището до временните складове ще се осъществява с...животинска теглителна сила и специализирана горска техника...
на (цели стъбла, дълги/къси секции, сортименти, чипс и др.; с влачене по терена, изцяло натоварени)...
на къси и дълги секций с влачене по терена...

4. Проектирани нови горски автомобилни пътища съгласно Наредба 5 за строителството в горските територии без промяна на предназначението им: дължина ...–...м. широчина ...–...м.

5. Изграждане/ремонт на временни извозни горски пътища (вярното се подчертава):

5.1. Тракторни – допустимо разстояние между тях ...–...м (не по-малко от 40 м), дължина ...–...м, широчина 4 м.

5.2. Коларски - разстояние между тях...–...м (не по-малко от 40 м), дължина ...–...м, широчина ...–... м

6. Просеки за въжени линии: ...–... бр.
допустимо разстояние между просеките ...–... м., дължина ...–... м., широчина ...–... м.

7. Направа на просеки ...–...бр.
допустимо разстояние между тях ...–...м., дължина ...–...м., широчина ...–... м.

8. Изграждане на нови временни складове (бр., площ в ха) ...–...

9. Мерки за опазване на оставащите на корен дървета, подраста, младиняка и почвата
Да се опази младиняка и почвата от ерозия.

10. Начини на почистване на сечището Разхвърляне на клоните по цялото сечище

11. Материалите ще се извозят до временен склад...Борово...
когато мястото на временния склад няма данни, позволяващи точното му определяне или попада извън мащаба на схемата по т. I, се посочват географските му координати в градуси, минути и секунди.

12. Други указания: Да се събират битовите отпадъци, да се изнасят извън горските територии и да се изхвърлят на определените места
Да се изнасят битовите отпадъци от сечището извън горските територии на определените за това места.

13. Всички операции по подготвителните и основните работи да се извършват съгласно изискванията на Правилника за здравословни и безопасни условия на труд в горите и правилата за противопожарна безопасност в горите.

Изготвил: ...Мирослав Любенов /*подпис, име и фамилия*/
дата: 30.05.15г.,
Място на издаване ТП ДЛС „Извора"
№ и дата на удостоверението за упражняване на лесовъдска практика: 10992/29.10.14г.

ЗАПОЗНАТ с технологичния план: ...../попълва се след издаването на позволителното за сеч/
Лицето по чл. 108, ал. 2 от ЗГ, на което е издадено позволително за сеч № .....

/ трите имена, подпис, дата - /

Изготвил: Валентин Сергеев Чаушев
/имс, фамилия/ подпис: [подпис]
дата: 08.06.23
№ и дата на удостоверението за упражняване на лесовъдска практика: 11877/31.08.2015 г

Образец по чл. 53, ал. 6 от ПСГ

Одобрил: [подпис]
имс, фамилия, подпис: [подпис]
дата: 08.06.23 г.
№ и дата на удостоверението за упражняване на лесовъдска практика: 13471/13-08.18 г.

ТЕХНОЛОГИЧЕН ПЛАН № 1

За добив на дървесина от отдел 158 подотдел 41
На ТП ДГС/ДЛС Изворо м. Девин /попълва се само за държавни гори/
Община Девин; Землище с. Беден;
имот с (кадастрален идентификатор/КВС) №....., /попълва се само за недържавни гори/

I. Схема за добива на дървесина от насаждението

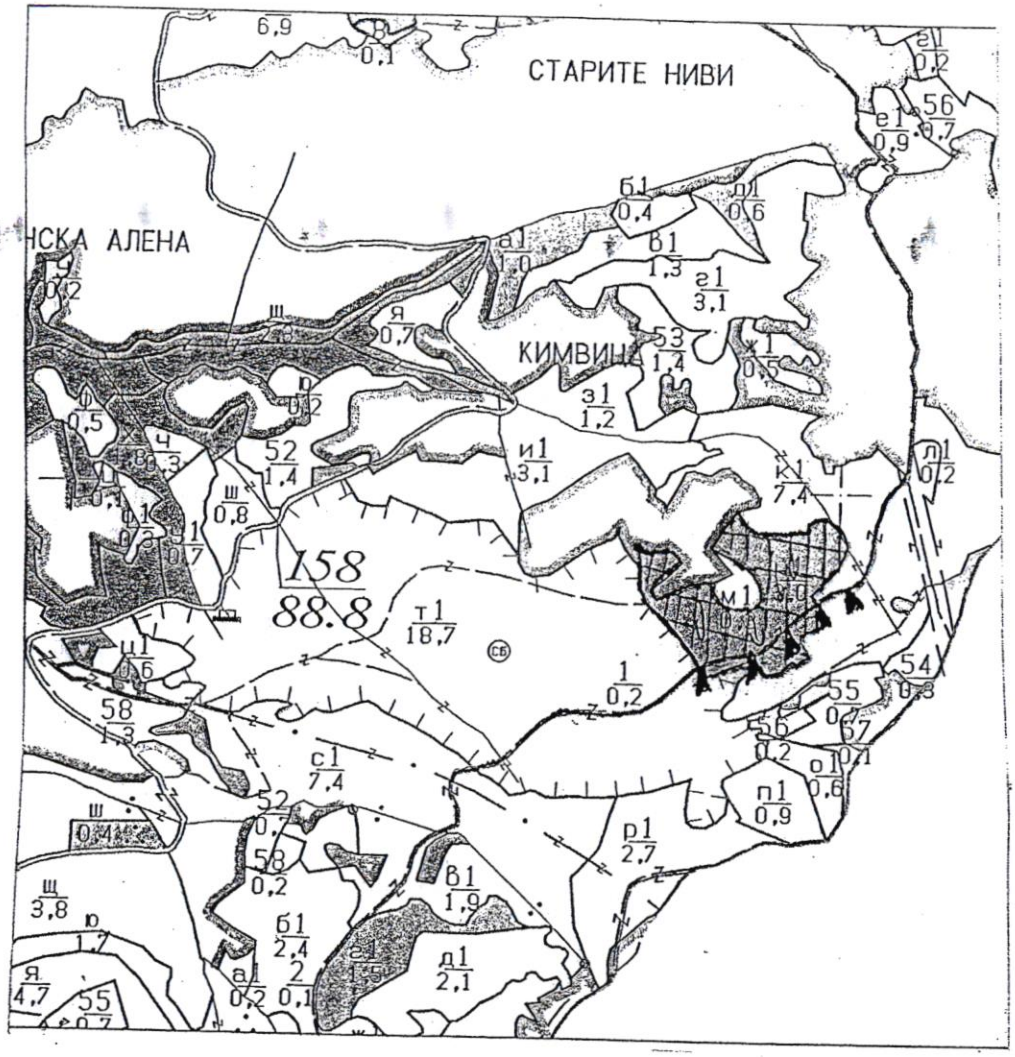

Смяна на ГСМ/място за отладвид
Посока на извоз

Легенда:

- проектирани коларски вр. извозни пътища
- съществуващи извозни пътища
- съществуващ автомобилен път
- технологична просека
- граница на подотдел
- проектирани тракторни вр. извозни пътища
- временен склад
- трасе на въжена линия
- проектиран автомобилен път
- Маркирана част

На схемата задължително се нанасят контурите на насаждението/имота, съществуващите и проектирани временни горски пътища, технологичните просеки, просеките за въжени линии, извозни пътища, временни складове както и връзката им със съществуващата автомобилна пътна мрежа.

II. Характеристика на насаждението

1.Вид на сечта Пробирко / интензивно ст 15 %

Втори вид сеч ..... / интензивно ст ..... %

2.Площ на подотдела 3.0 ха Размер на сечището 3.0 ха

3. Състав по план/програма 5. Бор ДСИГЗ, действителен 5. Бор ДСИГЗ

5. Запас на 1 ха: с клони 317 куб.м/ха , без клони 266 куб. м/ха.

6. Среден наклон на терена 27 градуса.

7. Очакван добив от маркираната дървесина 197 лежаща маса, куб.м.

дърв. вид / категория	сил	бдн				дърв. вид / категория	сил	бдн				
едра	18	24				дребна	2	2				вър-
средна	18	21				дърва	22	190				шина

8.Наличие и характеристика на подраста преди сечта (състав, възраст, средна височина, % на покритие) В насаждението има подраст бук, височина

9. Средно извозно разстояние 200 м

10. Други характеристики на насаждението (*токовища, сватбовища, надлесни дървета, сервитути, защитени територии, Натура 2000, защитени видове описани в доклада за гори с висока консервационна стойност, мъртва дървесина, сородайни зони, биологично разнообразие и др.*) Натура 2000 BG 0000 1030 (Родопи - Западни) Местообитание УЛСА

III. Технологични указания

1. Дървесината в насаждението да се добива при спазване на технологичната схема по т. I

2. Сечта ще се извършва с (моторен трион, ръчно, машини; кастренето на отсечените стъбла се извършва: в сечище, на временен склад) БМТ, кастренето на отсечените стъбла се извършва в сечището

3. Извозът от сечището до временните складове ще се осъществява с Специализирана горска техника, обоз и ръчно спускане

(трупи, дребни стъбла, дълги/къси секции, сортименти, чипс и др.; с влачене по терена, изцяло натоварени) Дълги секции с влачене по терена

4. Проектирани нови горски автомобилни пътища съгласно Наредба 5 за строителството в горските територии без промяна на предназначението им: дължина ..... м. широчина ..... м.

5. Изграждане и ремонт на временни извозни горски пътища:

5.1 Тракторни – допустимо разстояние между тях ..... м (не по-малко от 40 м), дължина ..... м, широчина 4 м.

5.2 Коларски - разстояние между тях..... м (не по-малко от 40 м), дължина ..... м, широчина ..... м

6. Просеки за въжени линии: ..... бр.

допустимо разстояние между просеките ..... м., дължина ..... м., широчина ..... м.

7. Направа на технологични просеки .....бр.

допустимо разстояние между тях ..... м., дължина ..... м., широчина ..... м.

8. Изграждане на нови временни складове (бр., площ в ха) Не се изгражда Ще се използват съществуващи в близост до път и кламбина

9. Мерки за опазване на оставащите на корен дървета, подраста, младиняка и почвата Правилно определяне посоката на повалване за опазване на подраста.

10. Начини за почистване на сечището Равномерно разхвърляне по цялата площ

11. Други указания: Битовите отпадъци да се събират и изхвърлят на определените за тях места извън горската територия

Да се изнасят битовите отпадъци от сечището извън горските територии на определените за това места.

12. Всички операции по подготвителните и основните работи да се извършват съгласно изискванията на Правилника за здравословни и безопасни условия на труд в горите и правилата за противопожарна безопасност в горите.

ЗАПОЗНАТ с технологичния план: ...../попълва се след издаването на позволителното за сеч/

Лицето по чл. 108, ал. 2 от ЗГ, на което е издадено позволително за сеч № .....

..... / трите имена, подпис, дата - /

№ и дата на удостоверението за упражняване на лесовъдска практика: .....

Приложение №3 към Заповед №372 от 22.04.2026 г. на Изпълнителния директор на ИАГ

Образец по чл. 53, ал. 6 от НСГ

Одобрил:.....
инж. Васил Кузинаров
/име, фамилия и подпис/: .....

дата: 08.06.26 г.

№ и дата на удостоверението за упражняване на лесовъдска практика: 3757/20.07.11г.

Утвърдил:.....
.....
име, фамилия,/ подпис: .....
/попълва се само в случаите на чл. 53, ал. 4 от НСГ/
дата:.....г.,
№ и дата на удостоверението за упражняване на лесовъдска практика: .....

ТЕХНОЛОГИЧЕН ПЛАН № 1

За добив на дървесина от отдел.....**158**.....подотдел.....**х1**.....
На ТП ДГС/ДЛС/УОГС **„ ИЗВОРА" гр.ДЕВИН** */попълва се само за държавни гори/*
Община **гр.ДЕВИН;** Землище **с.БЕДЕН;**
имот с (кадастрален идентификатор/КВС) №....., */попълва се само за недържавни гори/*

I. Схема за добива на дървесина от насаждението

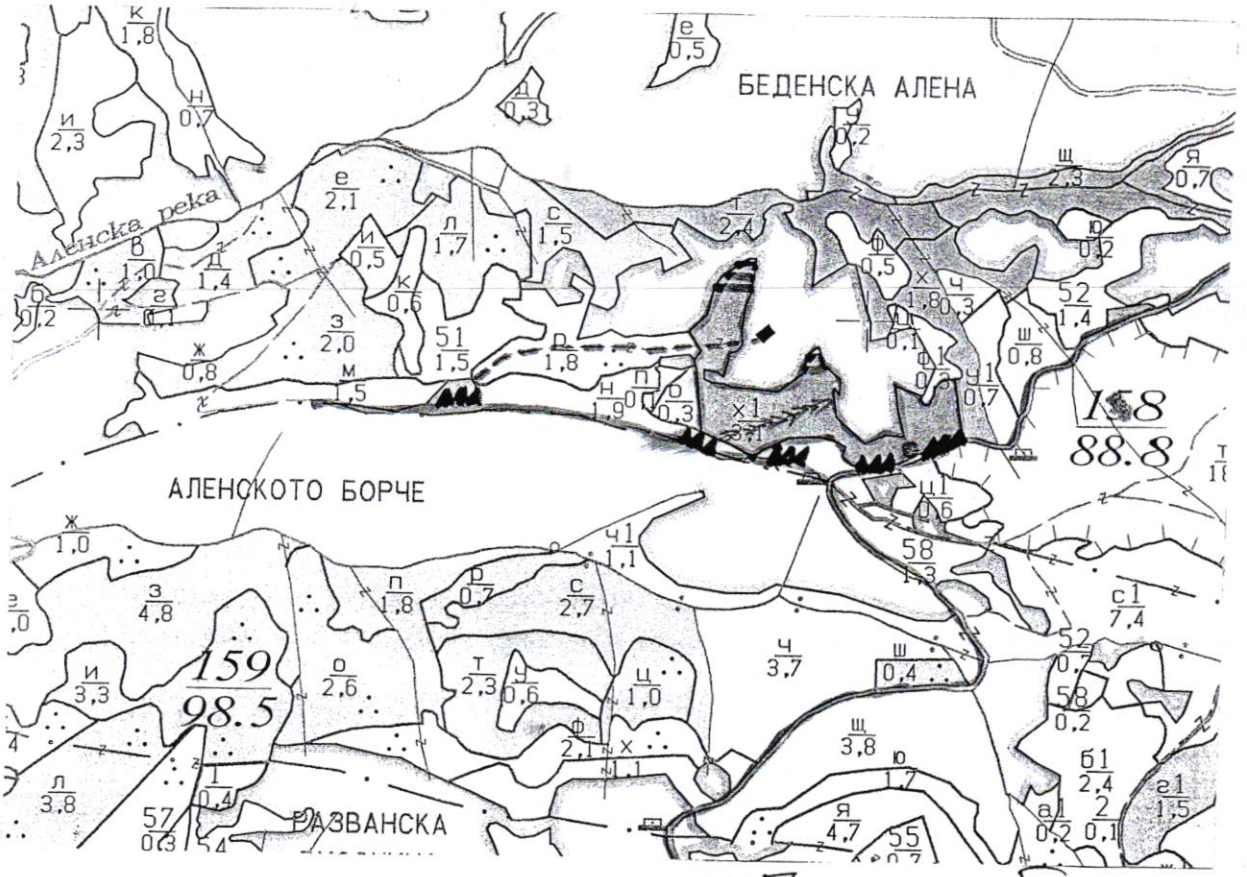

Легенда:

- ± ± ± ± проектирани коларски вр. извозни пътища
- съществуващи извозни пътища
- съществуващ автомобилен път
- просека
- граница на насаждение
- събиране на б. отпадъци и смяна на ГСМ
- проектирани тракторни вр. извозни пътища
- временен склад
- xxxxxx трасе на въжена линия
- проектиран автомобилен път
- немаркирана част

На схемата задължително се нанасят контурите на насаждението/имота, съществуващите и проектирани временни горски пътища, просеките, просеките за въжени линии, извозни пътища, временни складове както и връзката им със съществуващата автомобилна пътна мрежа.

II. Технологични указания и параметри на технологичната инфраструктура

1. Дървесината в насаждението да се добива при спазване на технологичната схема по т. I
2. Сечта ще се извършва с (моторен трион, ръчно, машини; кастренето на отсечените стъбла се извършва: в сечище, на временен склад) **бензиномоторен трион. Кастренето на отсечените стъбла ще се извършва в сечището.**

3. Извозът от сечището до временните складове ще се осъществява със **специализирана горска техника/трактор/, животинска сила и ръчно спускане** на (цели стъбла, дълги/къси секции, сортименти, чипс и др.; с влачене по терена, изцяло натоварени) **дълги/къси секции и сортименти с влачене по терена, и дърва** /изцяло натоварени/ **на самар.**

4. Проектирани нови горски автомобилни пътища съгласно Наредба 5 за строителството в горските територии без промяна на предназначението им: дължина ……м. широчина ……м.

5. Изграждане/ремонт на временни извозни горски пътища (вярното се подчертава):

5.1. Тракторни – допустимо разстояние между тях .....м (не по-малко от 40 м), дължина **200м.**, широчина 4 м.

5.2. Коларски - разстояние между тях.....м (не по-малко от 40 м), дължина ..…м, широчина ... м

6. Просеки за въжени линии: ……. бр.

допустимо разстояние между просеките ..... м., дължина ..... м., широчина ..... м.

7. Направа на просеки .....бр.

допустимо разстояние между тях .....м., дължина ……м., широчина ..... м.

8. Изграждане на нови временни складове (бр., площ в ха) .....

.....

9. Мерки за опазване на оставащите на корен дървета, подраста, младиняка и почвата- **да се поставят подходящи предпазни средства на оставащите на корен дървета, да се предпазват дърветата при извоза.**

10. Начини на почистване на сечището- **равномерно разхвърляне на клоните и вършината по цялото сечище, извън местата със започнало възобновяване.**

11. Материалите ще се извозят до временен склад - **Аленското Борче.**

когато мястото на временния склад няма данни, позволяващи точното му определяне или попада извън мащаба на схемата по т. I, се посочват географските му координати в градуси, минути и секунди.

12. Средно извозно разстояние - **250м.**;

13. Други указания: **да се спазва Закона за горите и нормативните документи, да се почистват канавките и водостоците, да не се оставят остатъци от сечта в близост до пътищата и водните течения.**

Да се изнасят битовите отпадъци от сечището извън горските територии на определените за това места.

14. Всички операции по подготвителните и основните работи да се извършват съгласно изискванията на Правилника за здравословни и безопасни условия на труд в горите и правилата за противопожарна безопасност в горите.

Известно ми е, че за посочени или попълнени неверни данни в настоящия документ нося наказателна отговорност по реда на Глава девета от Наказателния кодекс,

Изготвил: ……инж. Звездалин Бекеров……/подпис, име и фамилия/

дата: 08.06.2026 г.

Място на издаване…ТП „ДЛС-Извора" гр. Девин

№ и дата на удостоверението за упражняване на лесовъдска практика: 9102/14.03.2013 г.

ЗАПОЗНАТ с технологичния план: ……/попълва се след издаването на позволителното за сеч/

Лицето по чл. 108, ал. 2 от ЗГ, на което е издадено позволително за сеч № .....

.....

/ трите имена, подпис, дата - /

№ и дата на удостоверението за упражняване на лесовъдска практика: …….....